

DE ARCHIEVEN VAN HET WATERSCHAP
DE LAAKSE VAART EN ZIJN VOORGANGERS
(1550) - 1985

N.B. In 1997 door het bestuur van het waterschap de Mark en Weerijds (waarin het waterschap De Laakse Vaart was opgegaan per 1 januari 1995) overgebracht vanuit de gemeentelijke archiefbewaarplaats Etten-Leur naar het Bredase Gemeente-archief, zijnde tevens archiefbewaarplaats van het waterschap.

Omvang: 11,50 m'.
Op het archief zijn geen beperkingen van de openbaarheid van toepassing.

Archivalia aan te vragen als volgt:

Voor de periode (1550) - 1963 (inventaris Vriens):

afd. III-289, 1550-1963, inv.nr(s).....

voor de periode 1964 - 1985 (dossierinventaris):

afd. III-289, 1964-1985, codenr.....in
doosnr....

Streekarchivariaat "De Markkant"

De archieven der opgeheven waterschappen
in de gemeente Etten-Leur, thans behorend
tot het waterschap "De Laakse Vaart".

(1550) - 1963

door

J. Vriens.

I N H O U D

I N L E I D I N G	1 - 22
I G E S C H I E D K U N D I G O V E R Z I C H T D E R O U D E R E P O L D E R S	1 - 7
A Algemeen	
B Het Polderke van de Achterboerkens	
C De Polder van de hoge en Lage Hillekens	
D De Polder van Krijtenburg	
E De Westpolder	
II S A M E N V O E G I N G V A N V R O E G E R E W A T E R S C H A P P E N	8 - 11
III W A T E R S T A A T K U N D I G E T O E S T A N D V A N D E P O L D E R S	12 - 16
A Toestand vóór 1936	
B Ontwateringswerkzaamheden	
IV H E T A R C H I E F	17 - 22
A De Vorming	
B De Bewaring	
C De Inventarisatie	
I N V E N T A R I S	
I A R C H I E F V A N H E T P O L D E R K E V A N D E A C H T E R B O E R K E N S	23
1753 - 1852	
Algemene Zaken	
Financiële Zaken	
II A R C H I E F V A N D E P O L D E R V A N D E H O G E E N L A G E H I L L E K E N S	24 - 27
1613 - 1874	
Algemene Zaken	
Bijzondere onderwerpen:	
I Financiën	
II Verken	

III ARCHIEF VAN HET WATERSCHAP DE RILLEKERS EN ACHTERBOERKERS 28 - 33

1883 - 1941

Algemene Zaken

Bijzondere onderwerpen:

I Bestuursinrichting-bestuur-personeel

II Financiën

III Toezicht en waterstaat

IV ARCHIEF VAN DE POLDER VAN KRIJTBURG

34 - 44

1863 - 1941

Algemene Zaken

Bijzondere onderwerpen:

I Bestuursinrichting:

a Algemeen

b Geschillen van Bestuur

II Bestuur en personeel

III Archief

IV Grondgebied en eigendommen

V Financiën

VI Toezicht en waterstaat

V ARCHIEF VAN DE WESTPOLDER

45 - 57

(1850) - 1941

Algemene Zaken

Bijzondere onderwerpen:

I Bestuursinrichting

a Algemeen

b Geschillen van Bestuur

II Bestuur en personeel

III Archief

IV Grondgebied en eigendommen

V Financiën

VI Toezicht en waterstaat

VI ARCHIEF GEVORMD DOOR DE SAMEWERKENDE WATERSCHAPPEN
"DE WESTPOLDER" EN "DE POLDER VAN KRIJTBURG"

58

1841 - 1839

Algemene Zaken

Bijzondere onderwerpen:

VII ARCHIEF VAN DE COMMISSIE TOT ONTVATERING VAN
 ETTER DE LEUR
 1937 - 1943

59 - 66

Algemene Zaken

Bijzondere onderwerpen:

I Financiën:

- a Algemeen
- b Aankopen
- c Geldleningen
- d Subsidies
- e Kapitaaldienst

II Ontwateringswerken:

- a Algemeen
- b Bemaling
- c Grondwerken

VIII ARCHIEF VAN HET WATERSCHAP DE ETTERSE BEMDEN
 1941 - 1963

67 - 83

Algemene Zaken

Bijzondere onderwerpen:

I Bestuursinrichting

- a Verhouding tot hogere bestuursorganen
- b Bijzonder reglement
- c Geschillen van Bestuur

II Bestuur:

- a Algemeen
- b Verkiezingen en bezoldiging
- c Vertegenwoordiging

III Hulpmiddelen voor de uitvoering van de taak:

- a Ambtenaren
- b Financiën
 - 1) Algemeen
 - 2) heffing der polderlasten
 - 3) Geldleningen
 - 4) Beleggingen
 - 5) Segrotiagen
 - 6) Rekeningen en bijlagen

IV Uitvoering van de Taak:

a Toezicht:

- 1) Keuren
- 2) Schouw
- 3) Vergunningen

b Beheer en onderhoud:

- 1) Waterstand en waterkeringen
- 2) Wegen en dijken

C O N C O R D A N S	84 - 86
B I J L A G E S	97 - 95
A A N H A N G S E D : ARCHIEF VAN HET WATERSCHAP	96 - 102
"DE ETTINGSE RUCPHEISE EN HOEVENDE GRONDEN"	
I Organisatie	
II Personeel	
III Taak	
I N D E X	103 - 107

INLEIDING

I. GESCHIEDKUNDIG OVERZICHT DER OUDERE POLDERS

A. ALGEMEEN

Het noordelijk gedeelte van het territorium van de gemeente Etten-Leur bestond aanvankelijk uit een drassig gebied van "moeren en slikken", dat werd overspoeld door de rivier de Mark. Om de cultivering en de immigratie uit de omgeving te bevorderen verleende Hendrik II van Schöten, heer van Breda, in 1268 aan het gebied dat ten noorden van het huidige Leur ligt, een afzonderlijk recht, het zogenaamde Hoevens Charter, dat verscheidene gunstige bepalingen voor de bewoners bevatte.

Hierbij werd ook een nieuwe schepensbank ingesteld die tot 1511 in blijven bestaan en die met de lange en vreemde benaming "schepensbank in de palen van de Hoeyen te Etten" werd betiteld. Daarnaast bleef voor het overige deel der gemeente de schepensbank van Etten fungeren, die het gewone landrecht van Breda had. Voor verschillende zaken vergaderden de beide banken gezamenlijk en de schepenen noemden zich dan: "schepenen van beide banken tot Etten" of: "schepenen van de respectieve banken van Etten". (1)

Voor aangelegenheden betreffende de polder van de Lage en Lage Hillekens was dat de schepensbank in de palen van de Hoeyen te Etten. (2) Voor die van de Westpolder waren dat de beide schepensbanken van Etten. (3) Voor de Polder van Krijtenburg was dat de schepensbank van Etten. (4)

Het oudste bericht over de inpoldering dateert van 1458. Het betreft de bedijking van de Westpolder. (5) Over de waterhuishouding in vroeger tijd zijn geen archiefstukken voorhanden.

Rond 1700 is door de toenmalige schout van Etten, Pieter Nuyts, een geschiedkundige verhandeling geschreven over Etten: "Beschrijvinge van de Vrijheid Etten". In dit werk noemt Nuyts een zestal polders:

-
- 1) L. Werkelbach van Enkhuizen: "De oudste gegevens over Etten". In jaarboek Oudheidkundige Kring "De Ghulden Roos" 1946, blz. 126-129 en: F.F.X. Cerutti: Middelouwe rechtsbronnen van Stad en Heerlijkheid van Breda, 1956. Dl. I blz. LXXVII en 30.
 - 2) Inventaris nrs. 14-16, 30-47.
 - 3) Inventaris nrs. 375, 474-472.
 - 4) Inventaris nrs. 192, 218-293.
 - 5) Inventaris nr. 410.

de Oostpolder, de Westpolder, de Hillekens, het Goed van Ykel, de polder Zwartenberg en de polder van Krijtenburg. Hij schrijft in zijn werk dat weinig stukken over de polders bewaard zijn gebleven. (6) Het polderke van de Achterboerkens en het Trippenpolderke worden door hem niet genoemd. Het is aan te nemen dat deze gronden nog niet ontgonnen waren of te onbelangrijk. Het Trippenpolderke en het Goed van Ykel zijn opgegaan in het waterschap "De gecombineerde Moevense Boorden", opgericht in 1932; de polder Zwartenberg en de Oostpolder zijn opgegaan in het waterschap "De Haagse Boorden", opgericht in 1942.

Resteren dus het polderke van de Achterboerkens, de polder van de Hoge en Lage Hillekens, de Westpolder en de polder van Krijtenburg.

Daar zij lange tijd een zelfstandig bestaan hebben gehad en ieder een eigen archief vormde, is het nuttig hun geschiedenis in het kort te behandelen.

B. HET POLDERKE VAN DE ACHTERBOERKENS

In de rekening van 1752-1753 noemt men deze polder de Hoge en Lage Achterboerkens. Moerkens zou mijn inziens ook meer zin hebben dan het raaiselachtige "Achterboerkens". Misschien is de naam vroeger ook wel zo gewoost, men heeft de naam "Achtermoerkens" doorgehield en er "Achterboerkens" van gemaakt. (7)

Volgens "Statistiek Tableau der polders in Noord-Brabant" is in 1843 de begrenzing:

noordelijk: de polder van de Hoge en Lage Hillekens;

oostelijk: het Vlaanderenbos;

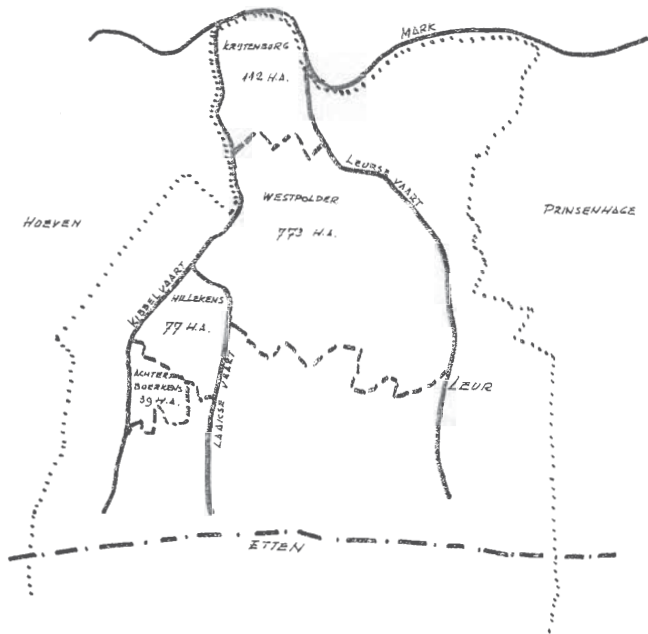
zuidelijk: het riviértje de Spreng;

westelijk: de Kibbelvaart. (8)

In de archiefstukken komt de naam van deze polder pas voor in een rekening van Anthony Rombout Vermunt van 1753, die als dijkgraaf werd aangesteld op 26 oktober 1752. (9)

-
- 6) Pieter Huyts: "Beschrijvinge van de Vrijheid Etten." folio 24.
N.B.: In handschrift bewaard in de archiefbewaarpplaats van Etten-Leur.
 - 7) Inventaris nr.6.
 - 8) A. de Geus en Jhr. van Rappard: "Statistiek Tableau der polders in Noord-Brabant", 1843.
 - 9) Inventaris nr.6.

BEGREZINGEN v.d. WATERSCHAPPEN TOT 1883



- GRENZ WATERSCHAPPEN
- WATERLODEN
- GEMEENTE GRENZ
- RIJSWEG BREDA-ROOINDAAL

Uit de apostillen bij deze rekening kan men opmaken dat de polder al ouder is, daar er in vermeld wordt dat de schulden die gemaakt zijn in 1731 en 1735 niet ten laste kunnen komen van de rendant. De mogelijkheid is dus aanwezig dat de polder al bestond toen Pieter Nuyts zijn geschiedkundige verhandeling schreef, maar door zijn onbelangrijkheid en geringe grootte door hem niet wordt vermeld. De tijd van aanleg van kaden is onbekend, ze waren van geringe hoogte. De afwatering van deze polder geschiedde via het oerder genoemde Kibbelvaartje ook wel eens Wibbelvaartje genoemd, op de Laakse Vaart en zo op de rivier de Mark.

Werken om tot een goede ontwatering van deze gronden te komen werden pas uitgevoerd in 1940 en volgende jaren door de Commissie tot Ontwatering van Etten-Leur.(10)

Het bestuur bestond tot 1808 uit een dijkgraaf, nadien tot 1883 uit een dijkgraaf en gezwoorene.

C. DE POLDER VAN DE HOGE EN LAGE HILLEKENS

Deze polder werd ook wel kortweg "De Hillekens" genoemd. Men maakte de splitsing hoog en laag evenals bij de Achterboerkens in verband met de omslag; begrijpelijk werden "die van het laag" hoger aangeslagen. Het oudste archiefstuk dat bewaard is, gebleven is van 1613. Het is een akte van autorisatie door schout en schepenen in de palen van de Heeren te Etten tot het heffen van een omslag voor het bekostigen van een nieuwe sluis (11). Hieruit zou men kunnen opmaken dat de polder reeds lang voor die tijd bestond. Pieter Nuyts vermeldt in zijn beschrijving van Etten: "Van de Hillekens ten Oosten, Westen en Noorden in de Laakse en Ridderswaard gelegen is weynig te vinden, als zeeke willekeur den 10 december bij de gelanden gemaakt (12) en dat derzelver groots bestaad in 156 gemeten, geen vermedelijcke zay- en weylanden".(13)

In 1843 is de begrenzing:
noordelijk: de Rioolse Vaart, later Laakse Vaart genoemd;
oostelijk: de Laakse Vaart;

10) Inventaris nrs. 513, 566-609

11) Inventaris nr. 19

12) Inventaris nrs. 15 en 30

13) Nuyts: a.w. folie 22 recto

zuidelijk: het Vlaanderenbos en de polder van de Achterbeerkens;
westelijk: de Kibbelvaart.

De kaden waren van geringe hoogte en de afwatering geschiedde door middel van een sluisje via de Kibbelvaart en Laukse Vaart op de Mark. (14) Een goede ontwatering van deze polder geschiedde pas in 1940 door toedoen van de Commissie tot Ontwatering van Etten en Leur (15).

Het bestuur werd tot 1808 gevormd door een dijkgraaf en twee gezworenen, nadien tot 1885 door een dijkgraaf en een gezworene. Schout en schepenen hebben zich veel met het bestuur van de polder bemoeid. Was het eerst, omdat dijkgraaf en gezworenen nogal eens in gebreke bleven (16), nadien omdat de schouten zich meer en meer als opperdijkgraven gingen beschouwen. Dit komt vooral tot uiting tijdens de ambtsperiodes van de schouten Pieter Nuyts, Cornelis Corncooper en Herman Heyting van der Kroeg, die naast een gezonde ijver voor hun werk, ook flink wat bemoeilucht toonden met bestuurlijke kwesties van de polders. Vooral Nuyts en Corncooper hebben langdurig geprocedeerd om toch maar duidelijk te maken dat zij de hoogste gezagsdragers waren. De collectie Nuyts-Corncooper die berust in de archiefbewaarplaats van Etten en Leur, bevat hiervan de duidelijke bewijzen. (17)

D. DE POLDER VAN KRIJTENBURG

De polder van Krijtenburg werd tot 1554 ook wel "De Grootse Gors" of "Gors van Creijtenborgh" genoemd. Een groot gedeelte van het gors behoorde toe aan de Prins van Oranje, heer van Breda en werd door hem verpacht. (18)

In januari 1554 verzonden enige gegoeden een rekest aan prins Willem I om het gors te mogen bedijken, daar de opbrengst bij inploeiing groter zou zijn. Dit verzoek werd ingewilligd en in 1555 was de bedijking voltooid. (19) Op 4 oktober 1555 geschiedde de uitgifte van de polder en verkaveling van de grond ten overstaan van de schepenen van Etten. (20) Het noordelijke gedeelte van het gors werd niet bedijkt

14) De Geus en Van Reppard: a.w.

15) Inventaris nrs. 619, 666-669

16) Inventaris nrs. 14-16

17) Inventaris Morkelbosch van Enkhuizen pag. 47-54

18) Inventaris nr. 188

19) Inventaris nr. 189

20) Inventaris nr. 190

in verband met zijn ongunstige ligging ten opzichte van de Mark, waarvan een zijarm dwars door deze buitendijkse landen liep. Deze buitendijkse landen genoemd "De Plaet" en "De Omloop", werden om de drie jaren met toestemming van de prins van Oranje openbaar verpacht. (21) Ter verbetering van de afwatering kochten dijkgraaf en gezworenen in 1623 een stuk land genaamd "De Punt" (22) en werd in 1672 een sluis gebouwd, die loosde op de Mark. (23)

Pieter Nuyts schrijft in zijn reeds eerder aangehaalde werk, dat de polder van Krijtenburg hoewel de jongste, de beste en vruchtbaarste van alle is. Hieruit zou men onder alle voorbehoud mogen concluderen, dat de bedijking van de Hillekens vóór 1554 heeft plaats gevonden. Nuyts geeft de polder van Krijtenburg een oppervlakte van 253 gemeten en 23 roeden en noemt de grond zeer goed hooi- en weiland. (24)

In 1843 is de begrenzing:

noordelijk: de rivier de Mark;

oostelijk: de Leurse Vaart en Haven;

zuidelijk: de Westpolder;

westelijk: de Laakse Vaart.

Afwatering geschiedde toen door een sluis via een afzonderlijke waterloop op de Mark. (25) In 1937 is men begonnen aan een deugdelijke ontwatering van de gronden van deze polder. (26)

Het bestuur van de polder werd gevormd door een dijkgraaf en twee gezworenen. Ook deze polder heeft een aantal bestuursconflicten gekend met schout en schepenen van Etten. In de jaren 1672-1676 werd een proces gevoerd voor de Raad van Brabant tussen het dijkbestuur en schout Pieter Nuyts, over het recht van schout en schepenen van Etten om dijkgraaf en gezworenen van de polder mede te mogen kiezen en over de medezeggenschap van de schout in het bestuur van de polder. De Raad van Brabant stelde Pieter Nuyts, met zijn ervaring in procederen in het gelijk. (27) Schout Cornelis Cornoooper bracht het zelfs tot dijkgraaf van Krijtenburg. (28) De bemoeienis van schout en schepenen met de polderaangelegenheden, al of niet ten onrechte, heeft het gelukkige gevolg gehad dat de archiefstukken vanaf die tijd goed zijn bewaard ge-

21) Inventaris nr.195

22) Inventaris nr. 191 en Nuyts: a.w. folio 24v

23) Inventaris nr. 356

24) Nuyts: a.w. folio 24r

25) De Geus en Van Rappard: a.w. 26) Inventaris nr.612

27) Inventaris nrs. 170-176 28) Inventaris nr.269

bleven op het Vrijheidshuis van Etten. Ná 1810 was dit niet meer het geval en zijn er veel stukken verloren gegaan. (29) Het oudste bewaarde stuk is de rekening van 1563.

2. DE WESTPOLDER

De Westpolder volgens Huyts van oudsher "De Grote Polder" genoemd, is de grootste en oudste van alle eerder genoemde polders. Het ligt voor de hand dat men dit gebied, dat het dichtst bij de hogere gronden gelegen was het eerst in gebruik heeft genomen. Als tijd van bedijking wordt door Huyts het jaar 1458 genoemd. Deze datering vindt steun in berichten vermeldt wordt in de aanhef van de oudste en bekende kaur:

"Dese Naer volgenis coren ende ordonnantien waren genneckt ende gewillecoort, des maendachs voor Sente Lamrechtadaegen septembris in het jaer 1458, ruerende van de Rijckegien ende andersin den grooten Polder tot Etten. Dese kaur is bevaerd gheboven in een eenvoudij afschrift, verwaerd in de logge van de gemetgeselen van 1623. (30)

Huyts schatte de grootte van deze polder op 1635 gemeten, bestaande uit een aantal goede weiden doch voor het merendeel uit zeer slechte voorgronden. (31) Het oudste archiefstuk is een legger van de gemetgetelen van circa 1550 waaruit de zojuist genoemde grootte blijkt. Dit stuk is bovendien het oudste van d. in deze inventaris beschreven archiefstukken.

Reed 1700 geschiedde de afwatering van deze polder door acht sluizen, waarvan vier op de Leurse Vaart en vier op de Laakse Vaart. (32) In 1843 in de liggingen:

noordelijk: de polder van Krijttenburg;

noord-oostelijk en oostelijk: de Leurse Haven en Vaart;

zuidelijk: door de hogere gronden van de gemeente Etten en Leur;

westelijk: de Laakse Vaart.

De afwatering geschiedde toen door middel van twee stenen sluizen op de Laakse Vaart en vier houten sluisjes op de Leurse Vaart. (34)

29) Inventaris nr. 187

30) Inventaris nr. 410

31) Huyts a.w. folio 21 v

32) Inventaris nr. 408

33) Huyts a.w. folio 22 v

34) De Gous en Van Raeparic a.w.

Vooral deze polder heeft veel te lijden gehad van het overtollige water dat van de zuidelijker hoger gelegen gronden kwam, waarvan de eigenaren niet veel aan de waterlozing deden. Vandaar dat het bestuur van de Westpolder in 1936 er toe overging om plannen te maken voor een grondige en afdoende ontwatering. Dit kon slechts bereikt worden als de overige polders hieraan wilden meedoen. Men slaagde erin een samenwerking tot stand te brengen door de oprichting van een Commissie voor de Ontwatering van Etten en Leur, waarvan de landbouwkundig-assistent J. Dekkers de grote stimulator en inspirator is geweest.

Meerdere gegevens over deze Commissie vindt men in de paragrafen II en III van deze inleiding.

In een concept van de oudste rekening van de polder, 1590-1592, is sprake van een bestuur dat bestond uit twee dijkgraven en zes gezworenen (35) Bij de afneming van de volgende rekeningen blijkt het bestuur te bestaan uit een dijkgraaf en twee gezworenen. Zoals alle besturen van de hiervoor beschreven polders hebben ook de dijkgraven en gezworenen van de Westpolder de nodige mogelijkheden gehad met schout en schepenen van beide banken van Etten. In een geschil tussen het dijkbestuur en schout Pieter Huyts deed de Raad van Brabant in 1682 een uitspraak ten gunste van schout en schepenen. Het recht van het medekiezen van dijkgraaf en gezworenen en medezeggenschap werd erkend. (36) De notulen van 1735-1737 gaan hoofdzakelijk over deze geschillen. (37) Volledig afhankelijk van het college van schout en schepenen zijn de polderbesturen nooit geweest. Ondanks de uitspraken van de Raad van Brabant hebben de ingelanden dikwijls op eigen gezag hun dijkgraaf en gezworenen gekozen. (38)

-
- 35) Inventaris nr. 434
 - 36) Inventaris nrs. 375-379
 - 37) Inventaris nr. 382
 - 38) Inventaris nrs. 384-386

II. SAMENVOEGING VAN VROEGERE WATERSCHAPPEN

Nadat in 1846 het eerste Provinciaal Polderreglement tot stand was gekomen (39), is de inrichting van het bestuur van de Westpolder en de polder van Krijtenburg aan de nieuwe voorschriften aangepast. Beide waterschappen hebben in 1866 hun bijzonder reglement vastgesteld. (40) Voor de polder Hoge en Lage Hillokens en de polder van de Achterboerkens is blijkbaar het Provinciaal Polderreglement een dode letter geweest. Van een nieuwe organisatie was geen sprake, totdat in december 1881 enige grondeigenaren van beide polders in een adres aan gedeputeerde staten van Noord-Brabant verzochten om beide aan elkaar grenzende polders tot één waterschap te verenigen. Over ieder der polders zeggen de adressanten, bestaat wel sedert verscheidene jaren een kwasi-bestuur, dat ter vermindering van kosten en vanwege de geringe omvang daarvan, steeds te goeder trouw heeft gehandeld, maar het blijkt reeds geruime tijd dat deze toestand onhoudbaar is, omdat die besturen niet handelend kunnen optreden tegen onwilligen, waardoor soms veel nadeel aan wegen en waterleidingen wordt veroorzaakt. (41) Hieruit kan men wel opmaken dat de bestuurlijke en waterstaatsaangefigheden van de beide polders onvoldoende werden behartigd en dat de ingelanden zich weinig aan de maatregelen van de besturen gelogen lieten. Op het adres werd gunstig beschied en na een nauwkeurige grensoomschrijving werden op 10 juli 1883 de polders de Hoge en Lage Hillokens en de Achterboerkens opgeheven en samengevoegd in een nieuw waterschap "De Hillokens en Achterboerkens". (42) Hun bijzonder reglement werd vastgesteld in 1884. (43) Het bestuur van dit nieuwe waterschap heeft bijzonder veel werk verricht voor de verbetering van de waterleidingen. (44)

Van nu af aan waren er drie waterschappen: "De Westpolder", "De Polder van Krijtenburg" en "De Hillokens en Achterboerkens".

39) Prov. Blad 1846 nrs. 60 en 61

40) Ibidem 1866 nr. 33

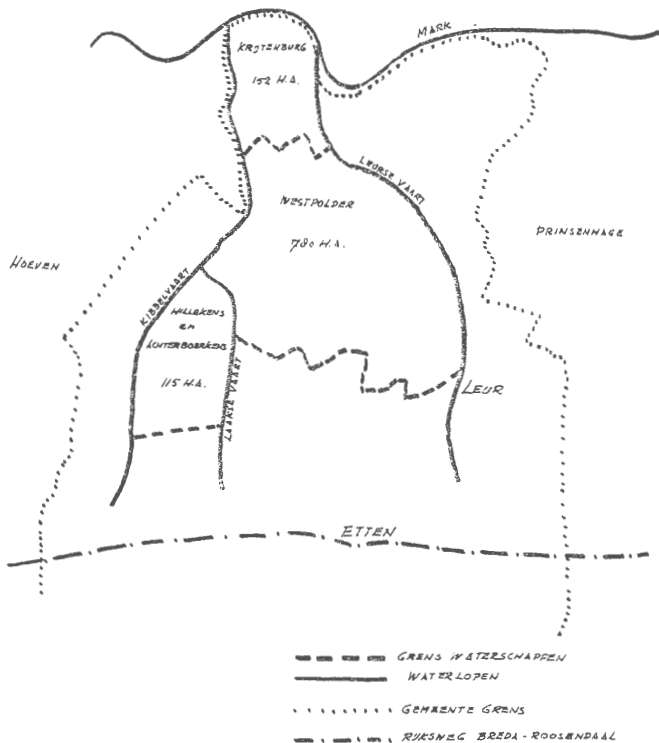
41) Het waterschap "De Hillokens en Achterboerkens" uitgave 's-Hertogenbosch 1894

42) Prov. Blad 1883 nr. 17

43) Ibidem 1884 nr. 34

44) Inventaris nrs. 154-160

BEGREINZING v.d. WATERSCHAPPEN 1883-1941.



Hoewel zij aan elkaar grensden, behartigden zij ieder hun zaken afzonderlijk en namen dikwijls maatregelen voor de afwatering van hun gebied, die ten nadele van een van de andere polders werkten.

Op 15 juni 1937 werd tijdens de vergadering van bestuur en stemgerechtigde ingelanden van de Westpolder, waarbij ook aanwezig was het voltallig bestuur van Krijtenburg, besloten dat door beide waterschappen in gezamenlijk verband, verbeteringen in de ontwateringen van hun gebieden ten uitvoer zouden worden gebracht. (45) Hiertoe werd een commissie ingesteld bestaande uit de besturen, die tot tank had plannen voor ontwatering uit te werken en tevens te onderzoeken of er mogelijkheden waren dat beide waterschappen tot één zouden kunnen worden verenigd. (46) Gedeputeerde Staten van Noord-Brabant besloten enkel in deze vereniging toe te stemmen als ook het waterschap de Hillekens en Achterboerckens aan de samenvoeging zou meedoen. Aanvankelijk hadden de ingelanden van dit waterschap niet erg veel begrip om tot samenwerking met de commissie tot ontwatering van de twee andere waterschappen over te gaan, vooral ook, daar hun hoger gelegen gronden veel minder last hadden van overvloedig water. Door juiste voorlichting van de Cultuurtechnische dienst uit Tilburg, waaruit de ingelanden bleek dat de baten groter zouden zijn dan de lasten, en vooral door ingrijpen van gedeputeerde staten (47), besloten bestuur en ingelanden van de Hillekens en de Achterboerckens op 3 januari 1940 samen te werken met de commissie tot ontwatering van beide andere waterschappen (48). De commissie kreeg toen de naam: "Commissie tot Ontwatering van Etten en Leur. Samengesteld uit de waterschappen Westpolder-Polder van Krijtenburg-De Hillekens en Achterboerckens". Zij was geheel zelfstandig in het nemen en uitvoeren van besluiten met betrekking tot de ontwatering en had hierover het gencie financiële beheer; tevens had zij tot tank de samenvoeging tot één waterschap te bevorderen. Zij liet zich adviseren door de Cultuurtechnische dienst en in samenwerking met de Nederlandse Heineamaatschappij, werd in het kader van de Centrale werkverschaffing van 1937 tot 1942

45) Inventaris nr. 366

46) Inventaris nrs. 367 en 812

47) Inventaris nrs. 70 en 71

48) Inventaris nr. 607

aan de ontwatering van de waterschappen gewerkt. De intensieve samenwerking tussen de waterschappen heeft haar bekroning gevonden in de oprichting van het waterschap "De Ertense Beemden" op 1 juli 1941, dat het gehele grondgebied - met enige uitbreiding - van de drie voormalige waterschappen besloeg- (49).

Een lang bestaan heeft dit waterschap niet gehad. Door het streven naar centralisatie van de Provinciale Staten van Noord-Brabant moest in 1963 het waterschap "De Ertense Beemden" zijn zelfstandigheid prijsgeven. (50). Op 1 januari 1964 werd het waterschap "De Laakse Vaart" opgericht (51). Dit waterschap is een samenvoeging van de waterschappen "De Ertense Beemden" en "De Ertense, Rucphense en Heuvense Gronden". Al heeft de Ertense Beemden dan geen lang bestaan gekend, er is veel werk verzet ten aanzien van bekeer en onderhoud van waterbouwwerken. De verhanding en aanleg van waterschapswegen, de modernisering van het gemeentelijk, het bouwen en verbeteren van waterkeringen; het op moderne leest schoeien van de administratie zijn enkele facetten van de werkzaamheid en goede functionering van dit waterschap.

Het waterschap "De Ertense Rucphense en Heuvense Gronden" is uit door samenvoeging van oudere polders ontstaan, maar een geheel nieuw waterschap.

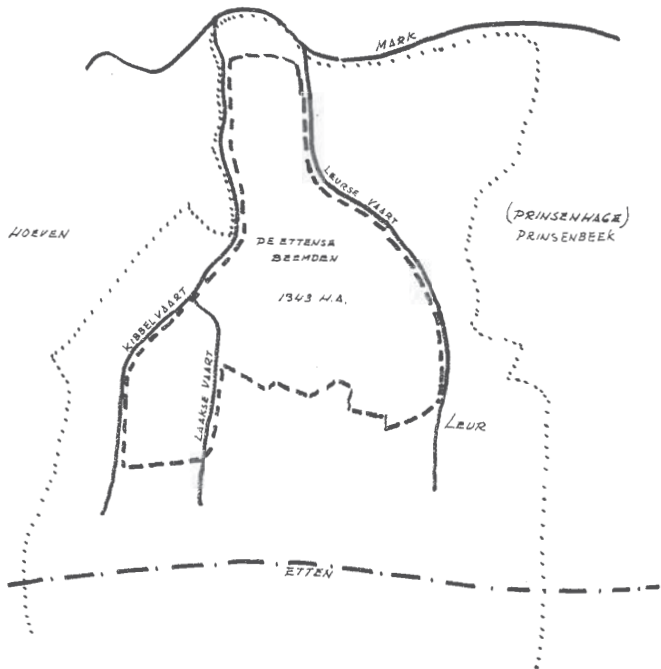
Op 21 februari 1941 werd door de burgemeesters van de gemeenten Ertens en Leur, Rucphen, Heuven en Lundert een vergadering belegd om te komen tot een afdoende verbetering van de waterstandkundige toestand van de hogere gronden, die niet in enig waterschapsverband waren opgenomen. Reeds in maart 1941 werd door de burgemeester van Ertens en Leur, mede namens de burgemeesters van Rucphen en Heuven aan de Nederlandse Heidenzatschappij verzocht een plan op te maken voor algemene ontwatering van de hogere gronden in deze gemeenten. Tevens gingen de gemeenten accoord, dat de uitvoering van dit plan met de hieruit voortvloeiende verbeteringswerken door en op kosten van de betreffende gemeenten, eventueel met rijkssubsidie, zouden geschieden. Daarbij werd evenwel het voorbehoud gemaakt, dat ná de uitvoering van de ontwateringswerkzaamheden de zorg van het betreffende waterleidingstelsel zou komen ten laste van de belanghebbenden, dus van de ingelanden van een voor dit gebied op te richten waterschap.

49) Prov.Blad. 1941 nrs. 20 en 21

50) Ibidem 1963 nr. 39

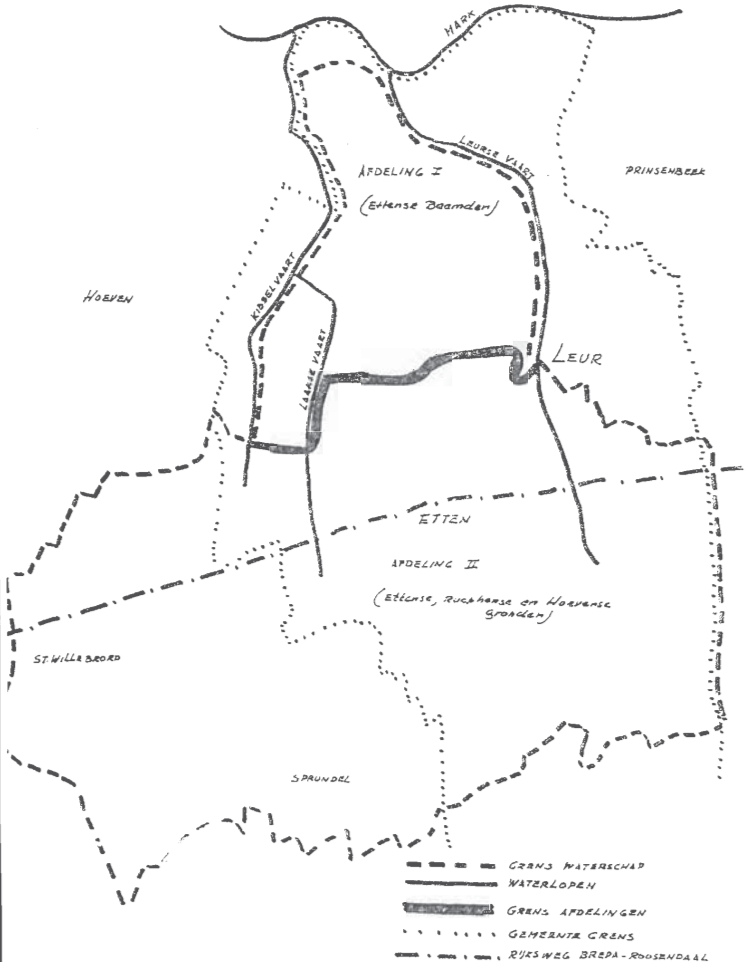
51) Ibidem 1963 nr. 52

WATERSCHAP „DE ETTENSE BEEMDEN“ 1941-1963.



- GRENS WATERSCHAP
- WATERLOPEN
- GEMEENTE GRENS
- . - . - RIJESWEG BREDAROOSENDAAL

WATERSCHAP „DE LAakse VAART“



De oorlogsonstandigheden en de langdurige besprekingen tussen gemeentebesturen en provinciale Waterstaats leidden ertoe dat eerst in 1948 door de Nederlandse Meidenmaatschappij een plan met rapport werd uitgebracht. (52) Naar aanleiding daarvan werd op 17 juli 1951 door de Provinciale Staten het waterschap "De Ettense, Rucphense en Hoevense Gronden" opgericht, omvattende alle gronden, begrensd door de waterschappen: "De Ettense Beemden", "De Haagse Beemden", "De Aa of Weerijis" en "Het Reemrandschap van de Reemdenisse en Steenbergse Vliet". (53)

Door de trage voortgang van het ontwateringsplan werd dit besluit tot oprichting eerst op 27 april 1955 afgekondigd en werd pas op 7 september 1955 door gedeputeerde staten een voorlopig bestuur benoemd, bestaande uit een voorzitter en vier bestuursleden en een secretaris-penningsmeester. In 1957 had de eerste vergadering van stemgerechtigde ingelanden plaats en werd een definitief bestuur gekozen. (54)

Als reeds eerder werd opgemerkt werd dit waterschap op 1 januari 1964 met het waterschap "De Fijne D. rden" samengevoegd tot een nieuw waterschap "De Lankse Vaart".

- 52) Inventaris nr. 824
- 53) Prov. Blad 1951 nr. 30
- 54) Inventaris nr. 885

III. WATERSTAATKUNDIGE TOESTAND VAN DE POLDERS

A. SITUATIE VOOR 1936

De stormvloeden in de 15e eeuw hebben vooral verwoestingen aangericht in de gebieden die ten noorden van de rivier de Mark lagen, maar bleven ook voor de streken ten zuiden daarvan niet zonder gevolgen. Waarschijnlijk bestond het gers Krijtenburg nog niet en waren daar pas de eerste zandbanken of platen. Zekerder is, dat de Westpolder toen nog een gors was, dat door vloed en werd overstroomd, maar steeds meer droog kwam te liggen en in 1458 werd bedijkt. Ten noorden hiervan ontstonden aanwassen. Men mag aannemen dat het gers Krijtenburg is ontstaan door verzanding van de Mark. De rivier de Mark stroomde namelijk vroeger ongeveer ter hoogte van Zevenbergen in noordwestelijke richting naar de Striene en vormde over dit gebied tevoren de grens tussen Brabant en Holland. Door dichtaanslibbing is dit gedeelte van de rivier sterk achteruitgegaan, zodat het water nu in westelijke richting via de Sarlake een uitweg zocht door de Dintel. De rivier kreeg daardoor een dubbele benaming Mark en Dintel en mondt uit in het Volkerak. Zuidwestelijk van Zevenbergen met als natuurlijke grens de Mark, lag het gebied van Etten. De Mark stroomde hier lange nog niet bedijkt gebied. In de tweede helft van de 15e eeuw, kon men, als overstroming der gorsen bij gewoon hoog water niet meer plaats had en daarop begroeiing mogelijk was, tot bedijking overgaan. In 1458 gebeurde dit dus bij de Westpolder. Nadien zou dan het noordelijker gelegen Krijtenburg ontstaan, eerst als zandbanken en schorren, later als een geheel aaneengesloten gors totdat in 1554 de bedijking volgde. (55)

Sedert het begin van de 17e eeuw ging de Mark door aanslibbing en verzanding regelmatig achteruit. De afzetting van zand en slib had zowel in de monding, als in de bedding van de rivier in niet geringe mate plaats. Na indijking van snel aanwassende gorsen, o.m. "De Plaat" en "De Onloop" ten noorden van Krijtenburg, kon het visdwater bij normaal getij niet meer in die hoeveelheid de rivier binnensstromen als daarvoor het geval was, zodat bij binnentreden van de eb het afstromende water de gorsen niet meer tot voldoende diepte kon uitscheren.

55) H. Vriend: De Rivier de Mark door de eeuwen heen. Deel I, in jaartoeck de Graafschap 1953.

De afgraving van het veen in het gebied ten zuidwesten van Breda is ook een belangrijke factor geweest in de verandering van de toestand van de rivier. Vóór de afgraving kon het toch al zo waterrijke veengebied het water niet opnemen, zodat in perioden van langdurige of zware regenval nagenoeg al het water terstond naar de rivier afstroomde. Door de afgraving van het veen werd de opnamecapaciteit van de bodem in belangrijke mate vergroot. Midden in de benedenloop van de Mark die langs de polder van Krijtenburg stroomde en veel breder was dan thans, hebben zich hier en daar zandbanken gevormd, de zogenaamde "plaeten". Om de rivier ter plaatse van die verontdiepingen door uitschuring wat meer bevaarbaar te maken, werd zo nodig in der beide gulen afgedamd. De afgedamde gulen vorstende uitenaard spoedig, waardoor "De Plaet" binnen vrij korte tijd weer deel uitmaakte van het buitendijks land. (56) Voor wat Krijtenburg betreft zijn deze buitendijkse landen de Plaet en Omloop (57); ten noorden hiervan zijn later de Blankgronden ontstaan.

De afwatering van het aldus ontstane gebied geschiedde op min of meer gebrekkige wijze, rechtstreeks of via vaarten en waterlopen op de Mark. Hiertoe dienden vooral de Kibbelvaart, de Laakse Vaart en de Leerse Vaart.

De Mark en Dintel had, zolang zij in open gemeenschap met het buitenwater stond, vooral bij spring- en stroomvloed, veel van het tot vlakbij Breda opstuwende water te lijden. Door inundaties werd aan de aangrenzende landerijen veel schade toegebracht. Ter verbetering van deze toestand werden in 1805 binnen de mond van de rivier te Dinteloord nabij het Volkerak uitwateringsluizen gebouwd. In 1810 werden deze sluizen geheel vernield door de Franse militairen die een invasie van de Engelsen uit Zeeland vreesden. De herichting volgde in 1826. (58) In de jaren 1794-1795 werden de polder van Krijtenburg en een gedeelte van de Westpolder geïnnundeerd, zoals vele andere polders toe zuiden van de Mark. Dit stond in verband met de invasie van de Franse troepen. De Hollanders brachten een dam aan ter hoogte van Stampersgat, waardoor de zuidelijke gebieden van de Mark volledig overstroomd werden. (59)

56 Ibidem: Deel II, jaarboek 1954

57) Inventaris nrs. 195, 197 en 200 en Noyis: a.w. folio 24v

58) H.Vriend: a.w. Deel II, in jaarboek 1955

59) Ibidem: Deel II, jaarboek 1954

B. ONTWATERINGSWERKZAAMHEDEN VAN 1936-1942

Het betrokken gebied omvatte in de eerste plaats de waterschappen de Westpolder en de Polder van Krijftenburg, administratief groot: respectievelijk 773 ha en 152 ha. De ontwatering van deze polders had langs natuurlijke weg plaats op de Laakse Vaart, Leurse Vaart en Haven door middel van een aantal afsluitbare duikers, die eventueel ook konden worden gebruikt voor het inzetten van water. De waterstanden van de rivier de Mark, waarin de Leurse Haven en Vaart en de Laakse Vaart uitmondden, waren zodanig, dat de lagere gronden -speciaal de Westpolder- geen voldoende drooglegging konden verkrijgen, terwijl de laagste gronden zelfs niet in cultuur konden worden gebracht. Bij langdurige gestrande lozing ondervond ook de ontwatering van de hogere gronden van Krijftenburg en Hillekens en Achterboerkens overlast, terwijl bij zeer hoge standen van de Mark overstromingen konden optreden tengevoelge van de langten welke in de beschermende kaden en wegen voorkwamen. Bovendien bevorderde het water van de in het zuiden van de gemeente Etten en Leur gelegen hogere gronden, welke niet in de Westpolder waren opgenomen doch er wel op afwaterden, de wateroverlast van de lage gronden. Een waterleiding dicht bij Leur voerde het water van de hoge gronden en het speelwater van de zuivelabriek af naar de Leurse Haven. Het bemadingsgedeelte hiervan, was nabij de haven door de lage gronden ingekand. Daar de kadehoogte slechts tot $\pm 0,50$ m + N.A.P. reikte, kwam het voor dat bij hoge standen op de Leurse haven de kade overliep, waardoor dan dus ook dit water in het lage gebied overliep. In het gebied werd weidebouw op de lage- en akkerbouw op de hogere gronden bedreven, maar door de slechte ontwatering en de mogelijkheid van onderlopen was een rationele exploitatie niet mogelijk.

Met haar plannen stond de Commissie tot Ontwatering van Etten en Leur dan ook de volgende voordelen voor ogen:

- 1) de woeste gronden konden in cultuur worden gebracht;
- 2) zekerheid dat de in cultuur zijnde gronden niet meer onder water kwamen, waardoor:
- 3) grasland kon worden omgelegd in bouwland;
- 4) de grond- en pachtwaarde zou stijgen;
- 5) het stichten van boerderijen in de polders zou worden mogelijk gemaakt.

Daar de normale waterstand van de Mark ter hoogte van de Laakse Vaart ongeveer gelijk was aan het N.A.P. en de hoogte van de gronden der drie

waterschapper variëerde van 0,20 m -N.A.P. tot 0,30 m +N.A.P., was het alleen maar mogelijk om verbeteringen in de ontwatering te krijgen door bemaling van de laag gelegen gebieden. (60)

Het complex der werken waarvoor de commissie zich zag gesteld leidde ertoe dat deze in tweeën werden verdeeld, namelijk: de bouw van een bemalingsinstallatie en: grondwerken die uitgevoerd konden worden in het kader van de werkverschaffing.

G e m a a l

Omdat men na de totstandkoming van het gemaal zou stromen naar een diepere drooglegging werd meteen al rekening gehouden met de capaciteit en de plaatsing van het gemaal. Hiervoor had men twee plaatsen namelijk aan de Laakse Vaart ten noorden van de Rioolse sluis en aan de Leurse Haven. Indien men het gemaal zou bouwen aan de Leurse Haven had dat wel voordeel, men zou immers geen boezem behoeven te graven en het grootste complex der laagste grondten was hier vlakbij. Een bezwaar echter was dat het water uit de polder van Krijtenburg en uit de Hillenkens en Achterboerkens een onnodig lange weg zou moeten afleggen, reden waarom men tenslotte besloot het gemaal te bouwen aan de Laakse Vaart. Naar dit punt kon het water van noorden, zuiden en oosten langs de kortste weg worden aangevoerd, terwijl de laagste gedeelten van de Westpolder in noorden en oosten hiervoor ongeveer even ver waren verwijderd.

Het ontwerp en uitvoering van de bemalingsinstallatie werd opgedragen aan het Adviesbureau voor Civiel- en Ingenieurswerken van Ir. P. Bongnoerts te 's-Gravenhage. De aanbesteding van de machine-installatie en het gebouw had plaats in september 1938. De eerste beproeving van het gemaal werd verricht door de Cultuurtechnische dienst in mei 1939. Het werd slechts een gedeeltelijke goedkeuring van het gemaal omdat de beide pompaggregaten de vereiste capaciteit van 80 m³/min. niet haalden. Bij de tweede beproeving in april 1940 werd het gemaal goedgekeurd. (61)

G r o n d w e r k e n

De hoogst waargenomen waterstand op de Mark bedroeg $\pm 1,35$ m +N.A.P. De hoogten van de beschermende kaden van de Westpolder en de Polder

60) Inventaris nr. 612

61) Inventaris nrs. 651-657

van Krijtburg liepen uiteen van $\pm 1,05$ m tot 2,10 m +N.A.P. Nu het gebied besloten werd was een eerste vereiste dat het ook oif de hoogste Marktanden tegen overstromingen gevrijwaard was. Daartoe werden de kaden langs de Laakse Vaart opgehoogd tot 1,65 m met een kruinbreedte van 1 meter. Waar de waterkeringen door wegen werden gevormd zoals langs een gedeelte van de Laakse Vaart, werden deze vanwege hun grotere kruinbreedte opgehoogd tot 1,50 m. Langs de Leurse Haven was de hoogte bijna overal voldoende, slechts enkele gedeeltes moesten worden opgehoogd. Ook de waterkeringen langs de Hillekens en de Achterboorkens werden tot vereiste hoogte gebracht.

Het waterleidingennet zoals het bestond, kon in zijn geheel niet worden aangehouden, daar het niet meer paste in het moderne ontwateringssysteem. Zoveel mogelijk moesten dan ook de lange de wegen liepende leidingen gemeden worden. Een nieuw stelsel werd ontworpen, zodat voor ieder gebied een hoofdleiding aanwezig was, waarbij al rekening werd gehouden met een toekomstige uitbreiding of wijziging van het wegennet. Naast de nieuwe hoofdleidingen, konden enige reeds bestaande als secundaire leidingen dienst doen. De minimum bedembreus van de leidingen voor het lage gebied werd bepaald op 0,70 m, voor het hoge gebied op 0,50 m. Het water uit de Hillekens en Achterboorkens werd door middel van een onderleider onder de Laakse Vaart naar het zeesaal gevoerd. Bij de uitmonding in de Mark kwam in de Laakse Vaart een tegenbocht voor, deze werd afgesneden. In verband met het nog vrij grote hoogteverschil werd het nodig geacht in de polder verschillende pijlen te handhaven. Dit gebeurde door het plaatsen van regelbare stuwten. In de zomers, kon indien eventueel nodig, water worden ingelaten door de reeds bestaande sluisen aan de Leurse Haven en Laakse Vaart. Door een nieuwe aanleiding te maken kon dit water naar hogere gebieden worden gestuwd. (62)

Het sprak wel vanzelf dat door de uit te voeren werken de lasten per ha beduidend moesten worden verhoogd. (63) Het lijkt echter geen twijfel dat door de volkomen vernieuwing van de afwatering de netto meerpompingsten van de gronden de zwaardere lasten hebben overtroffen.

62) Inventaris nrs. 659-669

63) Inventaris nrs. 613-614

IV. HET ARCHIEFA. DE VORMING.

Bij de archieven van de polders tot + 1810 nemen de series der rekeningen en die ter bijlagen de centrale plaats in. Bij het afhooren der rekeningen had de verkiezing van dijkgraven en gezwoorenen plaats en werden besluiten genomen betreffende allerlei zaken, zoals de heffing van de omslag, aanbesteding van werken, verpachting van grond etc. Deze resolutiën werden achter de rekeningen geregistreerd. Dit is de reden waarom bij de series der rekeningen tot 1810, in deze inventaris de afchtingsdata wordt vermeld. Vooral sinds het aanvaarden van het schoutambt door Pieter Huyts in 1673 werd het steeds meer regel dat deze afhoring geschiedde in het bijzijn van schout en schepenen, die zich als oppervoogden van dijkgraaf en gezwoorenen gingen beschouwen. Alle besluiten werden mede door hen genomen.

Het financiële beheer van de polder was in handen van de dijkgraaf en deze trad op als rendant van de rekening. Het schriftwerk werd verricht door de secretaris van de vrijheid Stten. Deze hield na afhoring en sluiting de rekening met bijlagen onder zich. Tusschen de gelieasserde bijlagen van de rekeningen bevinden zich ook andere dan financiële bewijstukken, zoals processen-verbaal van verkiezingen en van schouwroering, ingekomen- en minuten van uitgegaane brieven. Dit houdt uiteraard verband met hetgeen hierboven over de registratie der resoluties aan het slot van de rekeningen is vermeld. Ook de kochieren zijn bij de bijlagen gevoegt, hetgeen na 1810 niet meer geschiedde. Geston het belang van de rekeningen en bijlagen is het een gelukkig feit dat deze series in de archieven van deze polders, uiteraard tot verschillende begindata, bijna zonder hiaten bewaerd zijn gebleven. De perioden waarover de rekeningen lopen zijn onregelmatig. Het minimum is 1 jaar, het maximum 12 jaren.(64) Wanneer het de ingelanden te lang ging duren, werd de dijkgraaf aangemaand eindelijk eens zijn rekening te doen afhooren. (65)

Circa 1810 ontstaat er in de archieven een hiaat, voor de ene polder wat langer dan voor de andere. Over de periode 1811-1831 is geen enkel archiefstuk aanwezig.

64) Inventaris nr. 38

65) Inventaris nr. 406

Door de vaststelling van bijzondere reglementen in 1866 voor de Westpolder en de polder van Krijtenburg en in 1883 voor het waterschap de Hillekens en Achterboorkens werd de administratie op een andere leest geschoeid hetgeen ook enige uitwerking had op de vorming van het archief. Naast dijkgraven en gezwoorenen, wier betiteling langzamerhand overging in voorzitters en bestuursleden, kregen de waterschappen een eigen secretaris en penningmeester, welke beide functies meestal in één persoon werden gecombineerd.

Er komen nu notulen van vergaderingen en chronologische series van ingekomen- en minuten of concepten van uitgaande stukken. Van speciale onderwerpen o.a. de waterhuishouding vormt men bundels.

De "Handleiding" voorziet niet in het beschrijven van een archief zoals dat is ontstaan door de "samenwerking" van de Westpolder en de polder van Krijtenburg. Deze samenwerking berustte op toeval vanwege dezelfde secretaris-penningmeester. Deze functionarissen, speciaal in de periode 1841-1897, maakten hun minuten of concepten van uitgaande stukken en schreven deze aan de ene kant van het papier voor het bestuur van de Westpolder, aan de ander zijde voor het bestuur van de Polder van Krijtenburg. De ene kant behoort tot het archief van de Westpolder, de ander tot het archief van de Polder van Krijtenburg. Soms zonden gedeputeerde staten één brief die als volgt was geadresseerd: "Aan de besturen van de Westpolder en de Polder van Krijtenburg". De beste oplossing hiervoor was, de bedoelde stukken onder geen der archieven van de waterschappen te brengen, omdat men moeilijk een papier kan splitsen, maar ze als een afzonderlijk archief te beschrijven. (66) Het is duidelijk dat dit, overigens zeer kleine archief, geen bepaalde structuur had.

Bijzonder in deze inventaris is het archief van de Commissie tot ontwatering van Etten en Leur. Dit is geen waterschap, maar een speciaal door de belanghebbende waterschappen daartoe opgericht lichaam. De taak die het had is reeds hierboven beschreven. Ná de oprichting van "De Ettense Beemden" is deze Commissie tot 1943 blijven doorwerken om zijn taak te voltooien. De Commissie had een eigen bestuur en administratie, zodat zij een eigen archief heeft gevormd. Zonder dit archief zou de overgang naar één waterschap en het geheel der ontwateringswerkzaamheden niet duidelijk zijn. De structuur van dit archief

was niet overzichtelijk. Naast de notulen werd een chronologische serie van minuten en doorslagen van uitgaande stukken aangetroffen, benevens dossiers betreffende verschillende geldleningen; het overige der archiefstukken vormde een ordeloze massa. Bij de bestudering hiervan, bleek echter dat het merendeel van het archief bestaat heeft uit dossiers, die om een of andere reden uiteengehaald waren. Zo goed als mogelijk was, is de oorspronkelijke orde hersteld. (67)

De structuur van het archief van het waterschap de Ettense Beemden was tot 1943 gelijk aan die der vroegere waterschappen. Daarna heeft men een dossier gevormd en andere archiefbestanddelen samengevoegd tot bundels.

B. DE BEWARING

De polderarchieven van vóór 1810 zijn bewaard gebleven op het Vrijheidshuis te Etten, thans gemeentehuis. Zij werden bewaard in diverse vertrekken en zijn later overgebracht naar de bewaarplaats in het sousterrain van het gemeentehuis. Bij de ingebruikneming van het verbouwde gemeentehuis in 1963, zijn ze overgebracht naar de archiefbewaarplaats die een alle moderne afzet vormde. Dat deze archieven zo goed bewaard gebleven zijn is te danken aan de secretarissen van de vrijheid Etten, die de stukken onder hun beheer hielden en er voor zorgden dat achtergehouden bestanddelen aan hen werden overgegeven. (68)

Anders was het gesteld met de bewaring van de archieven van de waterschappen ná 1810. De secretaris-gemeingemeester hield deze onder zijn beheer. De verzorging en de bewaring liet veel te wensen over, wat eveneens te zeggen valt van de archieven van de Commissie tot Ontwatering van Etten en Leur en van het waterschap De Ettense Beemden. Vele stukken zijn verloren gegaan of niet overgedragen. Dat er over de periode 1812-1831 geen enkel stuk bij één der polders is te vinden, is veelzeggend. Er zijn inventarissen van de archieven van de Polder van Krijtenburg van 1847 en 1910, en van 1857 van de Westpolder. Doch dit zijn eigenlijk meer lijsten van archiefstukken die bij een ambtswisseling werden overgedragen. (69) In de meidagen van 1940 verbrandde naderop het gehele archief van de polder van Krijtenburg van de jaren 1846 tot 1940 tengevolge van oorlogshandelingen, waarbij

67) Inventaris pag.: 59-66

68) Inventaris nr. 396

69) Inventaris ars. 106 en 395

het huis van de secretaris-penningmeester in vlammen opging. (70) Bij de oprichting van het waterschap "De Ettense Beemden" in 1941 worden de secretarissen-penningmeesters verzocht hun archieven over te brengen naar de nieuwe secretaris J. Dekkers. Daar zijn de archieven van de voormalige waterschappen en de Commissie tot Ontwatering door elkaar geraakt. De archiefstukken lagen in pakken op zolder en in de schuur. In deze toestand werden zij, met een gedeelte van de archieven van "De Ettense Beemden" na de opheffing van dit waterschap in 1964 naar de gemeentelijke archiefbewaarplaats overgebracht. Een gedeelte van het archief van laatstgenoemd waterschap verhuisde naar de woning van de secretaris van het nieuwe waterschap "De Laakse Vaart", maar werd in 1967 aan de gemeente archivaris overgedragen. Dit was geordend volgens het moderne registratuurplan van de Unie van Waterschapsbonden. Hierbij was de oorspronkelijk orde gewild aangedaan; er bevonden zich vele stukken tussen die niet tot het archief van "De Ettense Beemden" behoorden. Van deze twee uitelkaar geraakte gedeeltes van dit waterschapsarchief werd een geheel gemaakt door het systeem van ordening van het eerste gedeelte ook voor het tweede te gebruiken, zodat de oorspronkelijke orde werd hersteld.

C. DE INVENTARISATIE

De omvang van het archief van de waterschappen was van dien aard dat het niet nodig geacht werd een caesuur tussen oud en nieuw aan te brengen. Dit zou de overzichtelijkheid slechts geschaad hebben. Een groot onderscheid in structuur tussen de verschillende archiefbestanden valt trouwens niet te constateren. De hoofdingeling van dit archief wordt bepaald door de bestanddelen van de opgeheven polders en waterschappen. Zij vormen de hoofdafdelingen van de inventaris.

De rekeningen en bijlagen van de laatste twee jaren van de waterschappen "De Westpolder", "De Polder van Krijtenburg" en "De Hillekens en Achterboerkens", die in feite tot het archief van "De Ettense Beemden" behoren, omdat ze pas na 1941 werden vastgesteld, zijn om praktische redenen ondergebracht in de archieven van de drie vermelde waterschappen, dit om de raadpleging te vergemakkelijken, tevens omdat het

waterschap "De Ettense Beemden" opgehouden heeft te bestaan en de inventarisatie der archieven van de opgehoven waterschappen als een geheel mag worden gezien. De laatste rekeningen en bijlagen van "De Ettense Beemden" desroenten zijn niet in deze inventaris opgenomen omdat zij behoren tot het bestuurs waterschap "De Laakse Vaart". Een summiere beschrijving van de oudere archieven van de polders geschiedde reeds door de zoonverwaarde heer L. Merkelbach van Enkhuizen, emeritus pastoor, in de inventaris van de oudere archieven van Etten en Leur, die hij voltooide in 1955. (71) De stukken behorend tot een der waterschapsarchieven die beschreven zijn in de inventaris van Merkelbach van Enkhuizen zouden eigenlijk met de later naar de gemeentelijke archiefbewaarplaats overgebrachte delen van deze waterschapsarchieven verenigd moeten worden. Om verschillende redenen was dit niet uitvoerbaar. De eerste genoemde stukken bevinden zich gedeeltelijk in de collectie Nuyts-Cornoper. Bij de inventarisatie door Merkelbach van Enkhuizen is, na jarenlange studie en op advies van de toenmalige Rijksarchivaris in Noord-Brabant Mr. J. P. W. A. Smit, besloten deze collectie in tact te laten en de stukken dus niet terug te brengen naar de archieven waaruit zij afkomstig waren. Het kwam de huidige behouder Dr. C. Th. Lohmann en ondergetekende na rijp beraad niet verantwoord voor, op het door Smit en Merkelbach van Enkhuizen ingenomen standpunt terug te komen. Derhalve werden de stukken van de waterschapsarchieven op hun plaats in deze collectie gelaten. Uit praktische overwegingen leek het ons raadzaam, de stukken behorende tot de waterschapsarchieven, die zich niet in de collectie Nuyts-Cornoper, maar in andere door Merkelbach van Enkhuizen beschreven archiefbestanddelen bevonden, voorlopig wettelijk te verplaatsen. De hier bedoelde stukken zijn uiteraard wel in deze inventaris beschreven, maar door het tekort aan achter het nummer, wordt aangegeven dat zij zich bevinden op de plaats die zij bij de inventarisatie door Merkelbach van Enkhuizen gekregen hebben. Een concordans die hierbij gevoegd is bevat de verwijzing van de nummers van deze inventaris naar die van Merkelbach van Enkhuizen.

Als aanhangsel is hierin opgenomen de inventaris van het archief van het waterschap "De Ettense, Riephense en Roovense Gronden". Zoals in paragraaf 2 reeds werd opgemerkt heeft dit waterschap maar een kort

71) L. Merkelbach van Enkhuizen: inventaris van het Oud-Archief van Etten-Leur.

bestaan gekind; op 1 januari 1964 werd het met het waterschap "De Ettenso Beemden" samengevoegd en werd hieruit het waterschap "De Laakse Vaart" opgericht.

De in deze inventaris gevolgde systematiek kon niet worden gebruikt voor de inventarisatie van het archief van de Ettenso, Rucphonse en Hoevense Gronden. Bij de vorming van het archief van dit waterschap ging men te werk volgens de zaakgewijze ordening van de Unie van Waterschapsbonden. (72) Deze functionele ordening paste niet in het systeem van ordening der overige waterschappen en polders. De inachting op basis van het registratieplan van d. Wals is vreemd aan het hier gevolgde inventarisstelsel. Er werd daarom geen herordening toegepast. Om de raadpleging der archieven te vergemakkelijken is de nummering van de inventaris doorgevoerd en is onder het inventarisnummer het classificatienummer vermeld. De archiefbestanddelen zijn opgeborgen in omslagen zgn. "verdelings- en vervolgnummern" waarbij de zakken zijn gescheiden door afscheidingstroken. Daarom wordt onder de beschrijving van de archiefbestanddelen niet hun uiterlijke vorm vermeld, maar deze praktisch overal hetzelfde is. Slechts in die gevallen waarin het uiterlijk van de archivalie zich van elders onderscheidt, wordt daar melding van gemaakt.

De ordening en inventarisatie van de archieven der opgeheven waterschappen, waarmee in oktober 1966 werd begonnen, werd verricht als stage-objekt door J. Vriens onder toezicht en leiding van Drs. C.Th. Lohmann, archivaris van het streekarchief "De Merkwat", waartoe de gemeente Etten-Leur behoort.

Etten-Leur, november 1967.

72.) Inventarisnummer 850.

AANVULLING OP INLEIDING van nog niet digitaal beschikbare INVENTARIS VRIENS VAN ARCHIEF van WATERSCHAP LAAKSE VAART en voorgangers (III-289).

Betreft voorganger waterschap De Hillekens en Achterboerkens

Toegevoegd aan inv.nr. 72 : Ingekomen stukken 1916-1918.

Was III-59, (eerste afdeling) 12.3 , inv.nr. 353.

Toegevoegd aan inv.nr.152: Staten van ontvangsten en uitgaven voor het provinciaal verslag volgens de rekeningen van 1902 en 1903. Minuten.

Was III-59, (eerste afdeling) 12.3 , inv.nr. 354

Toegevoegd aan inv.nr. 150: Borderel op de rekening over het dienstjaar 1906/07.

Was III-59, (eerste afdeling) 12.3 , inv.nr. 356

III-59. (eerste afdeling) 12.3 , inv.nr. 355 is toegevoegd aan inv.nr. 319 (Oostpolder) in dezelfde inventaris: proces-verbaal van voor vernietiging geselecteerde soorten archiefstukken van o.a De Hillekens en Achterboerkens, 1927.

Betreft voorganger De Westpolder
(stukken afkomstig uit Etten-Leur)

Aanvulling op inv.nr. 369 (geen gevolg voor beschrijving)

Aanvulling op inv.nr. 401, datering wordt nu 1839-1891 (was 1855-1891)

Betreft voorganger Samenwerkende waterschappen De Westpolder en De polder van Krijtenburg

Aanvulling op inv.nr. 603, datering wordt 1864-1865 (was 1864)

Tussengevoegd: 604A

Stukken betreffende de verhuring van het jachtrecht bij volmacht door de polderbesturen, 1884-1894, 1922.

HvM juli 2004

Te vervangen augustus 2005

ARCHIEF VAN HET POLDERKE VAN DE ACHTERBOEZEMING (1-13)

A. ALGEMEENE ZAKKEN

- 1*. Concept-missive bevattende inlichtingen van algemeen
aard over de polder, 1810. 1 stuk.

B. FINANCIËLE ZAKKEN

- 2-4. Leggers der gemotgetalen, 1753-(1852). 2 stukken, 1 deel.
2*. 1753.
3*. 1787.
4. z.j. (ca. 1052).
5. Kohier van de omslag, 1852. 1 stuk.
- 6-9. Rekeningen, 1752-1851. 4 delen, 1 katern.
N.B.: De rekeningen ontbroken over de periode 1810-1831.
6*. 1752-~~1753~~, afgehoord 1753 december 6.
7*. 1754-1786, afgehoord 1786 december 21. Met authen-
tiek gelijktijdig afschrift.
8*. 1787-1809, afgehoord 1810 april 3.
9. ~~1832-1851~~; afgehoord 1852 juni 11.
- 10-12. Bijlagen van de rekeningen, 1752-1809. 3 liasson.
10*. 1751-1753.
11*. 1754-~~1786~~.
12*. 1787-1809.
13. Borderdel op de rekening, ~~1832-1851~~. 1 stuk.

ARCHIEF VAN DE POLDER "DE HOOG EN LAGE NILLEKENS" (14-69)A. A L G E M E E N E Z A K E N

- 14-15. Resoluties van de ingelanden, 1643 en 1661.
1 omslag, 1 stuk.
- 14x. 1643 mei 7.
H.B.: Hierop aangetekend de machtiging van de
schout tot het heffen van een omslag.
- 15x. 1661 december 10.
- 16x. Resolutie van schout en schepenen in de palen van
de Hooven te Etten tot het heffen van een omslag in
de polder, 1652 mei 12.
1 stuk.
- 17x. Extracten uit het verbaal van de landdrost van
Brabant, 1606.
1 omslag.
- 18x. Concept-missive bevattende inlichtingen van alge-
meene aard over de polder, 1610.
1 stuk.

B. B I J Z O N D E R E O N D E R W E R P E NI F i n a n c i ï n

- 19x. Akte van autorisatie door schout en schepenen in de
palen van de Hooven te Etten tot het heffen van een
omslag voor het bekostigen van een nieuwe sluic,
1613 november 26.
1 stuk.

- 20-28. Loggers der gemetgetalen, 1613-1850.
3 stukken, 5 katernen,
3 delen.
- N.B.: Het onderscheid tussen loggers en kohieren is niet
altijd even duidelijk. De loggers van 1613, 1771
en 1792 hebben in ieder geval ook dienst gedaan
als kohieren.
- 20x. 1613.
21x. 1632. "Den recheboeck van de Sprange aan de west-
zijde van de brugge".
22x. z.j. (ca. 1650) "Ligger van de Hillekens".
23x. z.j. (ca. 1661).
24x. z.j. (ca. 1663) "reghboeck van de Springhe".
25x. z.j. Begin 16e eeuw. "Logger van de Hillekens".
26. 1771. "Slingeboek van de Hooge en Lage Hillekens".
27. 1792. Sluysboek van de Hooge en Lage Hillekens".
28. z.j. (ca. 1650).
29. Kohieren van de omleg, z.j. (ca. 1850).
2 stukken.
- 30-49. Rekeningen, 1652-1874.
20 katernen
- N.B.: De rekeningen ontbreken over de periode 1600-1865.
- 30x. 1652-1661, afgehoord 1661 december 10.
31x. 1662, afgehoord 1663 april 4.
32x. 1663-1673, afgehoord 1674 juni 21.
33x. 1674-1680, afgehoord 1681 april 30.
34x. 1681-1691, afgehoord 1692 juni 18.
35x. 1692-1698, afgehoord 1699 oktober 3.
36x. 1699-1700, afgehoord 1711 maart 28.
37x. 1709-1717, afgehoord 1710 maart 2.
38x. 1718-1730, afgehoord 1731 mei 26.
39x. 1731-1736, afgehoord 1738 december 27.
40x. 1739-1741, afgehoord 1741 november 16.
41x. 1741-1750, afgehoord 1750 juni 5.
42x. 1750-1750, afgehoord 1758 mei 24.
43x. 1758-1770, afgehoord 1771 juni 5.

- 44x. 1771-1782, afgehoord 1783 februari 15.
 45x. 1783-1791, afgehoord 1792 mei 10.
 46x. 1792-1795, afgehoord 1796 september 29.
 47x. 1796-1807, afgehoord 1808 augustus 31.
 48. 1852-1866, afgehoord 1866 december 18.
 49. 1867-1874, afgehoord 1874 september 28.

50-66. Bijlagen van de rekeningen. 1852-1806.

17 liassen.

N.B.: Bij de bijlagen van de rekeningen bevinden zich:

-) ingekomen en minuten van uitgeerde stukken;
-) akte van verkiezingen van dijkgraven en gezworenen;
-) rekeningen aan schout en schepenen in de pelen van de Hoaven v. Otten;
-) stukken betreffende aanbesteding en uitvoering van werken.

50x.	1652-1661.	58x.	1719-1731.
51x.	1662-1663.	59x.	1731-1738.
52x.	1663-1673.	60x.	1738-1741.
53x.	1674-1682.	61x.	1741-1750.
54x.	1682-1692.	62x.	1750-1756.
55x.	1692-1699.	63x.	1756-1771.
56x.	1700-1708.	64x.	1783-1791.
57x.	1711-1716.	65x.	1792-1795.
		66x.	1796-1806.

II W e r k e n

67x. Akte houdende voorwaarden en bestek tot het verhogen en voortzetten van de kadijk van de Kibbelvaert, i.d. 1658. Eenvoudig gelyktijdig afschrift.

1 stuk.

68x. Akte houdende voorwaarden en bestek voor het maken en plaatsen van een nieuwe sluis, i.d. 1662. Eenvoudig gelyktijdig afschrift.

1 stuk.

69x.

Akte houdende voorschriften en bestek voor het maken
en plaatsen van een nieuwe sluis aan de Laakse
Vaart, d.d. 1662. Zevondig gelijktijdig afschrift.

1 stuk.

ARCHIEF VAN HET WAPERSCHAP "DE MILLEKENS EN DE RICHTERBOEKWENS" (70-160)

A. A L G E M E E N E Z A K E N

70-71. Notulen, 1928-1940
1 deel en 1 omslag.

N.B.: Zie ook inv.nr.76.

70. 1928 mei 8 - 1940 mei 6.

71. 1940 januari 5 en 1940 maart 9.

72. Ingekomen stukken, 1899-1941.
1 omslag.

73-76. Registers van uitgegaan brieven, 1894-1934.
4 delen.

N.B.: Inv.nr.76 bevat tevens de notulen van de vergadering van 1940 april 4.

73. 1894 maart 29 - 1899 augustus 11.

74. 1899 augustus 12 - 1912 november 4.

75. 1913 februari 21 - 1928 juni 19.

76. 1928 juli 1 - 1934 juli 12.

77. Nieuwe minuten en doorslagen van uitgaande stukken, 1934-1941.
1 omslag.

78. Minuten en afschriften van publicaties van algemene aard, 1906-1927.
1 omslag.

B. BIJZONDERE ONDERWERPEN

I Bestuursinrichting - bestuur - personeel

79. Stukken betreffende de uitvoering en wijziging van het algemeen Waterschapsreglement voor Noord-Brabant, 1903-1917.
1 omslag.
80. Stukken betreffende de wijziging van het bijzonder reglement, 1904-1907.
1 omslag.
81. Stukken betreffende de opheffing van het waterschap en samenvoeging met de waterschappen "De Westpolder" en "De Polder van Krijtenburg", 1939-1941.
1 omslag.
82. Besluit van gedeputeerde staten houdende de benoeming van een voorlopig bestuur in verband met de oprichting van het waterschap, 1943.
1 stuk.
83. Stukken betreffende verkiezingen van leden van het bestuur, 1915, 1925 en 1927.
1 omslag.
84. Rooster van afstroom van leden van het bestuur, 1927-1941.
1 stuk.
85. Stukken betreffende de bezoldiging van het bestuur, 1916.
1 omslag.

86. Lijsten van stengerochtigde ingelanden, 1917-1941.
1 omslag.
N.B.: De lijsten ontbreken over de jaren 1932/33 en 1936/37.
87. Presentielijsten van de vergaderingen van stengerochtigde ingelanden, 1909-1927.
1 omslag.
88. Stukken betreffende de benoeming en zekerheidsstelling van de secretaris-puntingsmeester, 1940.
1 omslag.
89. Stukken betreffende het personeel in verband met de uitvoering van de Pensioenwet 1922, 1923-1940.
1 omslag.
- If Financiën
90. Legger der hectarentalen, 1885.
1 band.
91. Rekeningen van de omslag, 1891-1940/-1.
1 pak.
N.B.: Tot en met 1904 werd de omslag slechts om de twee jaren gevoerd.
92. Stukken betreffende een guldloos aangegaan in rekening-courantovereenkomst bij de Boerenleenbank te Etten, 1940.
1 omslag.
93. Stukken betreffende het aangaan van een guldloos ten name van "De Westpolder" in verband met de ontwateringswerken in de drie waterschappen, 1941.
1 omslag.

94. Processen-verbaal betreffende op- en overname van de kas, 1927-1939.

1 omslag.

95. Journalen van de penningmeester, 1907/08 - 1940/41.

1 pak.

96. Begrotingen, 1889-1939/40.

1 pak.

d.v.: het dienstjaar 1904 werd verlengd tot 1 juli 1905, sindsdien liep het dienstjaar van 1 juli tot en met 30 juni.

Bij de begrotingen van de jaren 1915/16 - 1924/25 bevinden zich memories van toelichting.

Bij de begrotingen van de jaren 1928/29 - 1938/39 bevinden zich besluiten tot wijzigingen.

De begrotingen ontbreken over de jaren 1890 en 1940/41.

97-147. Rekeningen, 1883 - 1940/41.

51 delen.

97.	1883-1890.	111.	1904/05.
98.	1891.	112.	1905/06.
99.	1892.	113.	1906/07.
100.	1893.	114.	1907/08.
101.	1894.	115.	1908/09.
102.	1895.	116.	1909/10.
103.	1896.	117.	1910/11.
104.	1897.	118.	1911/12.
105.	1898.	119.	1912/13.
106.	1899.	120.	1913/14.
107.	1900.	121.	1914/15.
108.	1901.	122.	1915/16.
109.	1902.	123.	1916/17.
110.	1903.	124.	1917/18.

125.	1918/19.	136.	1929/30.
126.	1919/20.	137.	1930/31.
127.	1920/21.	138.	1931/32.
128.	1921/22.	139.	1932/33.
129.	1922/23.	140.	1933/34.
130.	1923/24.	141.	1934/35.
131.	1924/25.	142.	1935/36.
132.	1925/26.	143.	1936/37.
133.	1926/27.	144.	1938/39.
134.	1927/28.	146.	1939/40.
135.	1928/29.	147.	1940/41.

- 148-149. Bijlagen van de rekeningen, 1889-1940/41.
2 pakken.
- H.3.: De bijlagen ontbreken over de jaren 1890 en 1892-1896.
148. 1889 - 1926/27.
149. 1927/28 - 1940/41.
150. Borderellen op de rekeningen, 1891 - 1922/23.
1 omslag.
151. Nota's en brieven van aanmerkingen van gedeputeerde staten op de begrotingen en rekeningen, 1905-1937.
1 omslag.
152. Staten houdende statistische opgaven ten dienste van het provinciaal verslag, 1890 - 1919/20.
1 omslag.
153. Staten houdende opgaven betreffende de waterschapsfinanciën ten dienste van het Centraal Bureau voor de Statistiek, 1939-1940.
2 stukken.

III Toericht en waterstaat.

154. Bijzondere keur of politievereeniging betreffende de waterleidingen, d.d. 1930 augustus 20.
1 gedrukt doeltje.
155. Besluiten van gedeputeerde staten houdende de vaststelling van de loggers van de waterleidingen, 1887-1889.
1 omslag.
- 156-157. Loggers van de waterleidingen, 1888
2 bunden.
156. Logger "A".
157. Logger "B".
158. Stukken betreffende de grenswijziging van het waterschap in verband met de waterleidingen, 1889-1891.
1 omslag.
159. Stukken betreffende het geschil tussen het bestuur en de ingeland A. van der Put inzake het verbeteren van de waterleidingen, 1909-1921.
1 omslag.
160. Minuten en doerslagen van uitgenote stukken betreffende de schouwvoering, 1903, 1905 en 1934-1939.
1 omslag

ARCHIEF VAN HET WATERSCHAP "DE POLDER VAN KRIJTBURG" (161-361)A. ALGEMENE ZAKEN

161. Notulen, 1887 juni 11, 1939 november 4, 1940 augustus 21.
1 omslag.
162. Ingekomen stukken, 1846-1941.
1 omslag.
163. Minuten en doorsneden van uitgaande stukken, 1851-1941.
1 omslag.
164. Minuten en afschriften van publicaties van algemene aard,
1890-1930.
1 omslag.

B. BIJZONDERE ONDERWERPENI Bestuursinrichtinga) Algemeen

165. Reglement van politie betreffende het besturen van de polder
bij keizerlijk decreet, d.d. 1811.
1 stuk.
166. Ontwerp van een algemeen reglement voor de waterschappen in
Noord-Brabant, 1860.
1 deel.
167. Stukken betreffende het opstellen van een reglement en de samen-
stelling van het bestuur van de polder, 1846-1855
1 omslag.
168. Stukken betreffende het bijzonder reglement van het waterschap,
1862-1865.
1 omslag.

169. Stukken betreffende de opheffing van het waterschap en de samenvoeging met de waterschappen "De Westpolder" en "De Hillekens en Achterboerkens", 1940-1941.

1 omslag.

b) Geschieden van Bestuur

170*. Uittreksel houdende rekeningen uit de rekeningen en akten van de polder over de jaren 1581-1672, dienende als bewijs betreffende de medezeggenschap van schout en schepenen inzake bestuurlijke kwesties, 1672.

1 katern.

171*. Uittreksel houdende rekeningen uit de rekeningen over de jaren 1606-1628 betreffende de verkiezing van dijkgraaf en gezworenen, dienende als bewijs van medezeggenschap van schout en schepenen in het kiezen van een nieuw dijkbestuur, z.j. (ca. 1675).

1 stuk.

172*. Akte van certificatie houdende verklaring van Pieter Huyts schout, en van Antonius Huybrechts lips, oud-schepen van Etten, dat zij na het afslaan der rekening van 1676 in hun hoedanigheid als schout en schepen, de dijkgraaf en gezworenen mede hebben gekozen, 1676.

1 stuk.

173*. Missiven van Adriaan van Voer procureur en advocaat, aan de schout van Etten, houdende inlichtingen over de procedure van het dijkbestuur contra schout en schepenen betreffende de verkiezing van dijkgraaf en gezworenen, 1676 en 1677.

2 stukken.

174*. Nota van Mr. Zeegeer, advocaat van het dijkbestuur betreffende zijn honorarium inzake het proces van het dijkbestuur contra schout en schepenen van Etten, z.j. (ca. 1677).

1 stuk.

- 175*. Declaratie van de advocaat van het dijkbestuur betreffende diens onkosten inzake het proces van het dijkbestuur contra schout en schepenen, 1677.
1 stuk.
- 176*. Beschikking van de Raad van Brabant in de zaak tussen bestuur en ingelanden enerzijds en schout en schepenen van Effen anderzijds, betreffende bevoegdheden tot het kiezen van dijkgraaf en gezwoeren, d.d. 1676. Eerwaaig gelijktijds aanschrijf.
1 stuk.
- II B e s t u u r o f p e r s o n e e l
177. Besluit van gedeputeerde staten Noordbrabant de benoeming van een bestuur, 1846.
1 stuk.
178. Stukken betreffende de verkiezingen van de leden van het bestuur, 1865-1901.
1 omslag.
179. Register van aftreden van leden van het bestuur, 1851-1841.
1 stuk.
180. Besluit van gedeputeerde staten betreffende de benoeming van het bestuur, 1846.
1 stuk.
181. Lijsten van stemgerechtigde ingelanden, 1887-1923.
1 omslag.
182. Stukken betreffende sollicitatie en benoeming van de secretaris-penningsmeester, 1862.
1 omslag.
183. Instructies en reglement voor de secretaris-penningsmeester, 1862.
1 omslag.
184. Uittreksel uit de notulen houdende de benoeming van een sluismachter-hoogter-waterschapshede, d.d. 1867. Concept.
1 stuk.

185. Stukken betreffende het personeel in verband met de uitvoering van de Pensioenwet 1921, 1925-1940.

1 omslag.

III Archief

186. Inventarissen van het archief van de polier, 1847 en 1910.

1 omslag.

187. Stukken betreffende de verbranding van het mer-goed van het archief van gevrees van oorlogshandelingen, 1940-1941.

1 omslag.

IV Grondgebied en vlaggenwaaier

- 188a. Missive van Hendrik Montens, rentmeester van Broek aan de schout van Asten, houdende het verzoek dat hij Adriaan Willens, pachter van de heer van Nassau in het goet "Crijtenborgh" zal wijzen en beschermen met betrekking tot het "scaepen", d.d. 1319 april 23. Authentiek afschrift 1674.

1 stuk.

- 189a. Beschikking gesteld bij appoinement op het verzoek van de ingelanden van de prins van Oranje, heer van Briss, houdende het verzoek tot het doen belijken van het goet "Crijtenborgh", d.d. 1554 januari 16. Bewaardig afschrift 1677 januari 17.

1 stuk.

- 190a. Akte van de schepenen Cornelis van der Velde en Matthijs Huijbroecsz. houdende de afgifte van de polier en de verkaveling van de gronden, d.d. 1555 oktober 4. Bewaardig afschrift, z.j. (ca. 1630) en 1675.

2 stukken.

- 191a. Akte van aankoop van twee buidlers buitendijks land met een machtiging van de ingelanden voor het dijkwerk en de aankoop te doen, d.d. 1623. Bewaardig afschrift, z.j. (ca. 1675).

1 stuk.

- 192* Akte van verkoop ten overstaan van de schepenen van Etten van een stukje dijk aan Cornelis Jansz. Voet, 1628
1 stuk.
- 193* Akte ten overstaan van de schepenen van Etten houdende toestemming van Cornelis Jacobs Adriaenssen, gewoone van de poelder, dat hi zekere sijn bodsten over de dijk mag vervoeren, d.d. 1607. Verwendig afschrift n.j. (ca. 1620).
1 stuk.
- 194* Publikatie van het dijk-voet waarbij het Antoonis Peeter Joorden verboden wordt sijn besaten over de dijk te vervoeren, d.d. 1668. Verwendig afschrift n.j. (ca. 1674).
1 stuk.
- 195* Akten van oeverbare verpachtingen van de dijken en goeder van de polder, 1637, 1639, 1663-1668.
3 paks.
N.B.: De verpachting geschiedt tot en met 1677 in de regel voor 3 jaren van 1760 bleef voor vier jaren. Bij sommige akten bevinden zich inliggende extracten, opgericht ten behoeve van de vijfde panning. Bovendien zijn deelswijze extracten aanwezig voor de jaren 1662-1667 voort aan de akten ontbreken. (zie ook inv.nr. 203)
- 196* Akte van de verpachtingen van voorjaars- en najaarsweides gelegen bij de Dijk, 1624/25.
1 omslag.
- 197* Akt. van verkoop van de weiden Plaats en Oudepoort Goor de erfgenamen van Gabor Verdelst aan Sillen Gerritsen o.w.v., d.d. 1627. Verwendig verlijkelijde afschrift.
1 stuk.

V W I L L A M O E T J

- 198* Uittreksel uit de rekening over het jaar 1561 waarbij de dijkgraaf wordt gemachtigd de wijkwille te doen de nalatige inwonderden de akten afnemen ten onsege de wijkwille, d.d. 1563. Verwendig afschrift, n.d. (ca. 1600).
1 stuk.

- 199x. Akte ten overstaan van de sceropenen van Etten, houdende een schuldboekentenis van de ingelanden aan Adriaan Severijns Verstrampen, d.d. 1625. Eenvoudig afschrift 1629.
1 stuk.
- 200x. Uittreksel uit de rekening van Adriaen Vereist, rentmeester van Stad en Land van Breda over het jaar 1629, betreffende de erfelijns op de gorsingen van de polder voor de heer van Breda, d.d. 1630.
1 stuk.
- 201x. Akte van insinuatie namens de ingelanden aan de dijkgraaf, waarbij hij gelast wordt zo spoedig mogelijk de rekening te doen afkoren, 1650.
1 stuk.
- 202x. Extracten uit de akten van verpachtingen betreffende de vijfde panning, 1668-1725.
3 stukken.
- 203x. Raming van de kosten van het aandeel per gemst voor het bouwen van een nieuwe sluis, z.j. (ca. 1670). Klod.
1 stuk.
- 204-209. Leggers van de penatgetalen, 1628-1662.
6 katernen.
- 204x. 1628.
205x. 1645.
206x. 1646.
207x. z.j. (ca. 1650)
208x. 1660. . .
209x. 1662. . .
210. Kohieren van de omslag, 1940-1941.
2 stukken.
- 211x. Lijsten betreffende de uitbetaalde deelgelden aan de ingelanden, 1694.
1 katerv.

212. Stukken betreffende de herziening van de belastbare opbrengst van de onbebouwde eigenschappen, 1875-1888.
1 omslag.
213. Stukken betreffende een geldlening aangegaan in rekening-courantovereenkomst bij de N.V. Bank van Nederlandsche Gemeenten, 1938-1939.
1 omslag.
214. Stukken betreffende het aangaan van een obligatielening met de N.V. Bank van Mierlo en Zn., 1939.
1 omslag.
215. Stukken betreffende het aangaan van een geldlening van name van "De Westpolder" in verband met de ontwateringswerken in de drie waterschappen, 1941.
1 omslag.
216. Journalen van de penningmeester, 1881-1940/41.
N.B.: De journalen ontbreken over de jaren 1890-1938/39.
1 omslag.
217. Begrotingen, 1861-1889.
3 katernen.
- 218-297 Rekeningen, 1561-1940/41.
... 32 deelen/katernen.
N.B.: De rekeningen ontbreken over de jaren 1566-1587, 1608-1876, 1878 en 1890-1938/39.
- 218x. 1561-1562, afgehoord 1563 februari 4.
219x. 1563-1565, afgehoord 1565 maart 14.
220x. 1568-1593, afgehoord 1594 maart 3.
221x. 1594, afgehoord 1607 maart 5.
222x. 1595-1604, afgehoord 1607 maart 5.
en 1613 februari 27.
en 1615 april 11.
223x. 1605-1606, afgehoord 1607 maart 17.
224x. 1607-1608, afgehoord 1609 maart 11.

- 225#. 1609-1610, afgehoord 1611 maart 6.
 226#. 1611-1612, afgehoord 1613 februari 27.
 227#. 1613-1614, afgehoord 1615 maart 26.
 228#. 1615-1616, afgehoord 1617 maart 25.
 229#. 1617-1618, afgehoord 1619 april 20.
 230#. 1619-1620, afgehoord 1622 april 15.
 231#. 1621-1622, afgehoord 1623 maart 16.
 232#. 1623-1625, afgehoord 1623 maart 18.
 233#. 1626-1627, afgehoord 1628 maart 18.
 234#. 1628-1629, afgehoord 1630 maart 23.
 235#. 1630-1632, afgehoord 1633 mei 3.
 236#. 1633-1635, afgehoord 1636 februari 29.
 237#. 1636-1641, afgehoord 1642 maart 15.
 238#. 1642-1644, afgehoord 1645 juni 21.
 239#. 1645-1647, afgehoord 1648 april 3.
 240#. 1648-1651, afgehoord 1651 december 22.
 241#. 1652-1655, afgehoord 1656 maart 3.
 242#. 1656-1658, afgehoord 1659 maart 11.
 243#. 1659-1661, afgehoord 1662 februari 4.
 244#. 1662-1664, afgehoord 1665 april 2.
 245#. 1665-1667, afgehoord 1668 januari 21.
 246#. 1668-1669, afgehoord 1670 september 26.
 247#. 1670-1672, afgehoord 1673 juli 1.
 248#. 1673-1675, afgehoord 1676 september 9.
 249#. 1676-1678, afgehoord 1679 september 13.
 250#. 1679-1681, afgehoord 1685 maart 23.
 251#. 1682-1684, afgehoord 1685 maart 23.
 252#. 1685-1690, afgehoord 1691 april 12.
 253#. 1691-1693, afgehoord 1694 maart 27.
 254#. 1694-1696, afgehoord 1697 maart 30.
 255#. 1697-1699, afgehoord 1700 maart 31.
 256#. 1700-1702, afgehoord 1703 maart 31.
 257#. 1703-1705, afgehoord 1707 april 9.
 258#. 1706-1708, afgehoord 1709 maart 22.
 259#. 1709-1711, afgehoord 1712 maart 26.
 260#. 1712-1717, afgehoord 1718 maart 29.
 261#. 1718-1723, afgehoord 1724 april 13.
 262#. 1724-1726, afgehoord 1727 maart 26.
 263#. 1727-1729, afgehoord 1730 april 7 en mei 3.

264x.	1730-1735, afgehoord 1736	maart 29.
265x.	1736-1738, afgehoord 1739	april 17.
266x.	1739-1741, afgehoord 1742	april 6.
267x.	1742-1744, afgehoord 1745	april 24.
268x.	1745-1750, afgehoord 1751	mei 4.
269x.	1751-1753, afgehoord 1754	mei 27.
270x.	1754-1756, afgehoord 1758	mei 27.
271x.	1757-1759, afgehoord 1764	september 6.
272x.	1760-1763, afgehoord 1764	oktober 3.
273x.	1764-1768, afgehoord 1768	maart 31.
274x.	1768-1771, afgehoord 1772	februari 27.
275x.	1772-1775, afgehoord 1776	maart 29.
276x.	1776-1779, afgehoord 1780	april 11.
277x.	1780-1783, afgehoord 1784	maart 11.
278x.	1784-1787, afgehoord 1788	april 10.
279x.	1788-1791, afgehoord 1792	april 18.
280x.	1792-1795, afgehoord 1798	mei 23.
281x.	1796-1799, afgehoord 1800	mei 29.
282x.	1800-1803, afgehoord 1804	april 25.
283x.	1804-1807, afgehoord 1808	augustus 30.
284.	1877.	291. 1885.
285.	1879.	292. 1886.
286.	1880.	293. 1887.
287.	1881.	294. 1888.
288.	1882.	295. 1889.
289.	1883.	296. 1939/1940.
290.	1884.	297. 1940/1941.

298-351. Bijlagen van de rekeningen, 1621-1940/41.

52 liassen en 2 omslagen.

N.B.: Bij de bijlagen bevinden zich:

- ingekomen en minuten van verzonden stukken;
- akten van verkiezingen van dijkgraaf en gezwoeren;
- rekenen aan schout en schepenen van Etten;
- stukken betreffende aanbesteding en uitvoering van werken;
- de bijlagen ontbreken over de jaren 1645-1647, 1808-1880, 1890-1939/40.

298x.	1621-1622.	325x.	1709-1711.
299x.	1623-1629.		1712-1717.
300x.	1626-1627.	327x.	1718-1723.
301x.	1628-1629.	328x.	1724-1726.
302x.	1630-1632.	329x.	1727-1729.
303x.	1633-1635.	330x.	1730-1735.
304x.	1636-1644.	331x.	1736-1738.
305x.	1642-1644.	332x.	1739-1741.
306x.	1648-1651.	333x.	1742-1744.
307x.	1652-1655.	334x.	1745-1750.
308x.	1656-1658.	335x.	1751-1753.
309x.	1659-1661.	336x.	1754-1756.
310x.	1662-1664.	337x.	1757-1759.
311x.	1665-1667.	338x.	1760-1763.
312x.	1668-1669.	339x.	1764-1768.
313x.	1670-1672.	340x.	1768-1771.
314x.	1673-1675.	341x.	1772-1775.
315x.	1676-1678.	342x.	1776-1779.
316x.	1679-1681.	343x.	1780-1783.
317x.	1682-1684.	344x.	1784-1787.
318x.	1685-1690.	345x.	1788-1791.
319x.	1691-1693.	346x.	1792-1795.
320x.	1694-1696.	347x.	1796-1799.
321x.	1697-1699.	348x.	1800-1803.
322x.	1700-1702.	349x.	1804-1807.
323x.	1703-1705.	350 II.	1821-1829.
324x.	1706-1708.	351.	1940/41.

352. Nota's en brieven van aanmerkingen van gedeputeerde staten op de begrotingen en rekeningen, 1910-1920.

1 omslag.

353. Staten houdende statistische opgaven ten dienste van het provinciale verslag, 1874-1903.

1 omslag.

354. Staat houdende opgaven omtrent de waterschapfinanciën ten dienste van het Centraal Bureau voor de Statistiek, 1940.

VI Waterstaat en zonziënt.

- 355x.. Akte van contract ten overstaan van de schepenen van Witten tussen de ingelanden enerzijds en Jacob Cornelis Heyn Gillisz. anderzijds dat bij het maken van de dijk een gedeelte daarvan zal worden bekostigd door laatstgememde, d.d. 1554 december 16. Authentiek afschrift, 1655.
1 stuk.
- 356x.. Akten van aanbesteding betreffende werken aan wegen, dijk en sluis, 1670-1672.
1 natern.
- 357x.. Akte van aanbesteding betreffende het maken van een nieuwe sluis, 1735 ..
1 stuk.
- 358. Stukken betreffende de vernieuwing van de uitwateringsluis, 1895.
1 omslag.
- 359x.. Beschikking van schout en schepenen gesteld bij appointement op het verzoek van het dijkbestuur waarbij de dijkgraaf, gezworenen en ingelanden van de Westpolder bevolen wordt dat zij de sluis moeten repareren, 1651.
1 stuk.
- 360x.. Beschikking van schout en schepenen gesteld bij appointement op het verzoek van het dijkbestuur waarin deze stellen dat niet alleen de sluis onder de Leysloot maar ook een gedeelte van de dijk door de ingelanden van de Westpolder moet worden hersteld, 1651.
1 stuk.
- 361. Minuten en concepten van uitgaande stukken betreffende de scheuwoering, 1899 en 1899.
1 omslag.

ARCHIEF VAN HET WATERSCHAP "DE WESTPOLDER" (362-597)

A. ALGEMEENE ZAKKEN

362-367 Notulen, 1733-1941.

4 delen en 2 omslagen.

362". 1733 oktober 6 - 1757 november 14.

363". 1771 december 17 - 1808 maart 30.

364. 1846 juli 22 - 1911 mei 30,
1923 mei 29 - 1928 september 12.

365. 1912 mei 21 - 1922 mei 30.

366. 1929 mei 23 - 1939 oktober 7.

367. 1939 mei 16 - 1941 april 21.

368. Ingekomen stukken, 1867-1941.

1 omslag.

369. Ingekomen circulaire van Gedeputeerde Staten,
1865-1941.

1 omslag.

370-371. Minuten en doorslagen van uitgaande stukken,
1802-1941.

2 omslagen.

370". 1802, 1803 en 1808.

371. 1913-1941.

B. BIJZONDERE ONDERWERPEN.I Bestuursinrichtinga) Algemeen372x. Stukken betreffende het concipiëren van een reglement en
het kiezen van een polderbestuur, 1800-1802.

1 omslag.

373. Stukken betreffende de bijzondere reglementen voor het water-
schap, 1846-1876.

1 omslag.

374. Stukken betreffende de opheffing van het waterschap en samenvoeging met de waterschappen "De Polder van Krijtenburg" en "De Hillekens en Achterboerkens", 1940-1941.
1 omslag.
- b) Geschillen van Bestuur.
- 375*. Rekest van dijkbestuur en ingelanden aan de presidenten en schepenen van beide schepenbanken van Etten houdende het verzoek om certificatie van hun bestuurlijke en financiële rechten waarop schout Pieter Nuijts aanspraak maakt, 1830.
1 stuk.
- 376*. Beschikking van de Raad van Brabant in de procedure tussen dijkbestuur en ingelanden enerzijds en schout Pieter Nuijts anderzijds betreffende de bevoegdheid tot het benoemen van een bogter en voster, d.d. 1682. Eenvoudig gelijktijdig afschrift.
1 stuk.
- 377*. Stukken betreffende het geschil tussen Wilhelmus Nuijens als rechtverkrijgende van de overleden dijkgraaf Jacobus Plasschaert enerzijds en het dijkbestuur anderzijds over de nieuw te benoemen dijkgraaf, 1735.
1 omslag.
- 378*. Stukken betreffende het geschil tussen dijkbestuur en schout Cornelis Cornkoper over het dijkrecht, 1744.
1 lias.
- 379*. Stukken betreffende het geschil tussen de ingelanden en schout Cornelis Cornkoper over de verkiezing van een dijkgraaf, 1757.
1 omslag.
380. Stukken betreffende het geschil tussen bestuur en ingelanden over de aanstelling van een dijkgraaf, 1857.
1 omslag.

II bestuur en personeel

- 381*. Publicatie van de ingelanden betreffende het beleggen van een vergadering tot het kiezen van dijkgraaf en g.zworenen, 1654 augustus 16.
1 stuk.
- 382*. Akte houdende de verkiezing van Cornelis Adriaensen van Elson tot dijkgraaf en Jan Hendrikxss. Buyes en Willem Janz. Vermunt tot g.zworenen, 1654 augustus 24.
1 stuk.
- 383*. Akte houdende de verkiezing van Pieter Adriaan Eijcx tot dijkgraaf en Anthonis Dielis Bartels en Jacob Jacobssens Verderck tot g.zworenen, met release van publicatie, 1663 mei 27.
1 stuk.
- 384*. Akte houdende de herbenoeming van Tobias Schraafs tot dijkgraaf, 1667 april 25.
1 stuk.
- 385*. Besluit van de ingelanden houdende de te nemen maatregelen voor de verkiezing van een dijkgraaf, 1733.
1 stuk.
- 386*. Stukken betreffende de verkiezing van een dijkgraaf, 1734.
1 omslag.
387. Besluit van godeputeerde staten houdende de benoeming van een bestuur, 1846.
1 stuk.
388. Roosters van aftreden van de leden van het bestuur 1918 en 1929-1941.
1 omslag.
389. Besluit van godeputeerde staten betreffende de bevestiging van het bestuur, 1846.
1 stuk.

390. Lijsten van steengerechtigde ingelanden, 1861-1941.
12 stukken en
28 katernen.

N.B.: De lijsten ontbreken over de jaren 1904-1910.

391. Presentielijsten van steengerechtigde ingelanden,
1913-1925.
1 omslag.

392. Akte ten overstaan van schout en schepenen van beide see-
penbanken van Etten houdende de besteding van het penning-
meesterschap met reglement van voorwaarden, 1751.
1 stuk

393. Stukken betreffende de benoeming, ontslag en zekerheidsstel-
ling van de secretaris-penningmeester, 1846-1941.

394. Stukken betreffende het personeel in verband met de uit-
voering van de Pensioenwet 1922, 1927-1941.
1 omslag.

III Archief

395. Inventaris, 1857 del. 15
1 stuk.

396. Akte van insinuatie namens de secretaris van de Westpolder
aan schout, schepenen alsmede aan dijkgraaf en gezworenen
tot deponering ter secretarie van bepaalde archiefstukken
van de polder, d.d. 1896. Authentiek gelijktijdig afschrift.
1 stuk.

IV Grondgebied en eigendommen

397. Akte van overeenkomst ten overstaan van dijkgraven en ge-
zworenen betreffende de verdeling van gronden in de moeren
aan "de Poort", 1896 juli 16.
1 stuk.

396. Oorkonde ten overstaan van Abraham Thwas notaris te Londen, houdende procuratie tot bekeer van zijn goederen door Joachim Mattheussen aan Michiel Vornelissen Buysen te Etten, 1583 februari 9.
1 charter.
- 399x. Rekest van Anselmus Hagardus schepen van Roesendaal aan schout en schepenen van Etten houdende het verzoek dat zij zijn gronden in de polder opsluis door het dijkbestuur zullen doen opmeten, d.d. 1644. Eenvoudig gelijktijdig afschrift.
1 stuk.
N.B.: Aangehecht het verslag van de opmeting door Peeter Jan Wouters., 1644 november 18.
1 stuk.
- 400x. Akten van cautie wegens het uitmoeren van gronden, 1729.
2 stukken.
401. Stukken betreffende het vervezen van gronden, ¹⁸³⁹~~1835~~-1891.
1 omslag.
402. Akten van verhuring ten overstaan van getuigen door de dijkgraaf, van het grasgewas langs de wegen van het waterschap, 1871-1916.
1 omslag.
N.B.: De verhuring geschiedde meestal voor de tijd van vier jaren.
403. Stukken betreffende het vernemen van het jachtrecht in de polder, 1878-1894.
1 omslag.
- V Financiën
- 404x. Staat houdende aantekeningen uit het sluisboek over de geheven omslag, d.d. 1721. Eenvoudig afschrift, 1736.
1 stuk.
- 405x. Staat houdende de namen van ingelanden voor hun nog te betalen omslag in verband met de liquidatie van de restanten der sluisgelden, 1736.
1 deel.

406 Bevelscomrit van de ingelanden, schout en schepenen aan de penningmeester Cornelis van der Mee, dat hij zo spoedig mogelijk de rekening van de polder zal opmaken, 1757.
1 stuk.

407. Rekest van het dijkbestuur aan de minister van financiën houdende het verzoek om kwijtschelding van de boeten hem opgelegd wegens het niet voldoen aan het zegelrecht op bewijsstukken van uitgaven, 1858.
1 stuk.

408-420. Leggers der gemet- en hectarentalen; (1550)-1926.
12 delen en 2 banden.

N.B.: In de legger van 1623 is een eenvoudig afschrift gelynsereerd van de eerste keur opgemaakt in 1458 tijdens de bedijking.

- 408x. z.j. (ca. 1550) "Dijckrol van den dijk van den Westpolder".
- 409x. 1565. "Den boeck van de beender van den Westpolder tot Etten".
- 410x. 1623.
- 411x.. 1633.
- 412x.. 1659.
- 414x. 1669. "Sluysboek van den Westpolder".
- 415x. 1734. "Sluysboek van den Westpolder".
- 416x. 1734.
- ~~417x.~~ z.j. Laatste kwartaal 18e eeuw.
- ~~417x.~~ 1841 (de eerste 10 bladzijden ontbreken)
- 418. z.j. (ca. 1860)
- 419. z.j. (ca. 1900)
- 420. 1926.

1841 aangelegd vermoedelijk bijgehouden tot in 1^o kwart van de 20^e eeuw, 1 deel en 1 katern.

421. Nummerindex op de legger van (1860), z.j. (ca. 1860)
1 deel.

422. Alfabotische naamindices op de legger van 1926, 1926 en 1926 en z.j. (ca. 1935).
2 delen.

423. Staten houdende de namen van ingelanden op wie percelen zijn overgegaan, 1841-1895.
3 katernen.
424. Stukken betreffende de herziening van de belastbare opbrengst van de onbebouwde eigenschappen, 1883-1889.
1 omslag.
425. Stukken betreffende een kasgeldlening aangegaan in rekening-courantovereenkomst bij de N.V. Bank voor Nederlandse Gemeenten, 1933-1940.
1 omslag.
426. Stukken betreffende een leningsovereenkomst bij de N.V. Bank voor Nederlandse Gemeenten, 1939-1941.
1 omslag.
427. Stukken betreffende een kasgeldlening aangegaan bij de N.V. Bank van H&Rlo en Zn., 1941.
1 omslag.
- 428-429. Kohieren van de omslag, 1857-1940/41.
2 pakken.
N.B.: De kohieren ontbreken over de jaren 1859, 1862-1864, 1866-1869, 1871, 1873, 1875-1880, 1887, 1894, 1896-1897 en 1939/40.
428. 1857-1865.
429. 1904/05 - 1940/41.
430. Minuten en doorslagen van uitgegaande stukken aan de ingelanden, houdende aanneming dat zij hun waterschapslasten moeten voldoen, 1934-1939.
1 omslag.
431. Processen-verbaal betreffende op- en overname van de kas, 1896, 1909-1939.
1 omslag.
432. Journaal van de penningmeester, 1874-1940/41.
1 pak.
N.B.: De journaal ontbreken over de jaren 1876-1880.

433. Begrotingen, 1831-1937/38.

1 pak.

i.B.: De begrotingen ontbreken over de jaren 1938/40-1940/41.

434-538. Rekeningen, 1590-1940/41.

105 delen/katernen.

i.B.: De rekening over de periode 1590-1592 is een concept.
De rekeningen ontbreken over de jaren 1593, 1605,
1808-1823 en 1876.

434x. 1590-1592.

435x. 1606-1609, afgehoord 1617 april 6.

436x. 1610-1611, afgehoord 1613 maart 13.

437x. 1612-1615, afgehoord 1617 mei 13.

438x. 1617-1619, afgehoord 1622 april 3.

439x. 1620-1622, afgehoord 1623 maart 29.

440x. 1623-1627, afgehoord 1628 april 15.

441x. 1628-1632, afgehoord 1633 april 13.

442x. 1633-1637, afgehoord 1638 april 28.

443x. 1638-1640, afgehoord 1641 april 24.

444x. 1641-1643, afgehoord 1644 maart 9.

445x. 1644-1648, afgehoord 1649 maart 27.

446x. 1649-1654, afgehoord 1654 november 9.

447x. 1655-1656, afgehoord 1657 maart 5.

448x. 1657-1662, afgehoord 1663 maart 29.

449x. 1663-1668, afgehoord 1669 april 1.

450x. 1669-1674, afgehoord 1675 maart 16.

451x. 1675-1684, afgehoord 1685 juli 26.

452x. 1685-1687, afgehoord 1688 april 17.

453x. 1688-1693, afgehoord 1694 juni 23.

454x. 1694-1705, afgehoord 1706 april 9.

455x. 1706-1711, afgehoord 1711 december 17.

456x. 1712-1720, afgehoord 1721 juni 14.

457x. 1721-1729, afgehoord 1730 mei 19.

458x. 1730-1733, afgehoord 1734 april 25.

459x. 1734-1743, afgehoord 1744 juni 12.

460x. 1744-1751, afgehoord 1751, november 27.

461x. 1752-1759, afgehoord 1757 juni 15.

462x. 1759-1767, afgehoord 1771 december 17.

463x. 1768-1771, afgehoord 1772 februari 5.

464z.	1772-1775,	afgehoord	1776 februari 13.
465z.	1776-1779,	afgehoord	1780 februari 8.
466z.	1780-1783,	afgehoord	1784 februari 10.
467z.	1784-1787,	afgehoord	1788 februari 12.
468z.	1788-1791,	afgehoord	1792 februari 14.
469z.	1792-1795,	afgehoord	1796 april 21.
470z.	1796-1799,	afgehoord	1800 oktober 18.
471z.	1800-1803,	afgehoord	1804 februari 29.
472z.	1804-1807,	afgehoord	1808 maart 30.
473.	1874.	504.	1906/07.
474.	1875.	505.	1907/08.
475.	1877.	506.	1908/09.
476.	1878.	507.	1909/10.
477.	1879.	508.	1910/11.
478.	1880.	509.	1911/12.
479.	1881.	510.	1912/13.
480.	1882.	511.	1913/14.
481.	1883.	512.	1914/15.
482.	1884.	513.	1915/16.
483.	1885.	514.	1916/17.
484.	1886.	515.	1917/18.
485.	1887.	516.	1918/19.
486.	1888.	517.	1919/20.
487.	1889.	518.	1920/21.
488.	1890.	519.	1921/22.
489.	1891.	520.	1922/23.
490.	1892.	521.	1923/24.
491.	1893.	522.	1924/25.
492.	1894.	523.	1925/26.
493.	1895.	524.	1926/27.
494.	1896.	525.	1927/28.
495.	1897.	526.	1928/29.
496.	1898.	527.	1929/30.
497.	1899.	528.	1930/31.
498.	1900.	529.	1931/32.
499.	1901.	530.	1931/33.
500.	1902.	531.	1933/34.
501.	1903.	532.	1934/35.
502.	1904/05.	533.	1935/36.
503.	1905/06.	534.	1936/37.

535.	1937/ja.	537.	1939/40.
536.	1938/39.	538.	1940/41.

539-574. Bijlagen van de rekeningen, 1620-1940/41.

28 liassen, 6 pakken
en 2 omslagen.

N.B.: Bij de liassen bevinden zich:

- ingekomen en minuten van uitgaande stukken;
- akten van verkiezingen van dijkgraven en gezwoeren;
- akten van openbare verpachtingen van beide schepenbanken van hetten;
- stukken betreffende aanbesteding en uitvoering van werken;
- bordereellen op de rekeningen;
- de bijlagen onttrekken over de jaren: 1640-1654, 1808-1873, 1876-1880, 1931/32 en 1937/38.

539x.	1620-1637.	557x.	1752-1756.
540x.	1638-1640.	558x.	1757-1767.
541x.	1641-1643.	559x.	1768-1771.
542x.	1644-1648.	560x.	1772-1775.
543x.	1650-1656.	561x.	1776-1779.
544x.	1657-1662.	562x.	1780-1783.
545x.	1663-1668.	563x.	1784-1787.
546x.	1669-1674.	564x.	1788-1791.
547x.	1675-1684.	565x.	1792-1795.
548x.	1685-1687.	566x.	1796-1799.
549x.	1688-1693.	567x.	1800-1803.
550x.	1694-1705.	568x.	1804-1807.
551x.	1706-1711.	569.	1874, 1875-1903.
552x.	1712-1720.	570.	1904/05-1913/14.
553x.	1721-1729.	571.	1914/15-1922/23.
554x.	1730-1733.	572.	1923/24-1928/29.
555x.	1734-1743.	573.	1929/30-1934/35.
556x.	1744-1751.	574.	1935/36-1940/41.

575. Rapporten van de financiële commissie over de rekeningen, 1922-1932.

1 omslag.

576. Nota's en brieven van aanmerkingen van Gedeputeerde Staten op de begrotingen en rekeningen, 1904, 1907, 1911-1920.

1 omslag.

577. Staten houdende statistische opgaven ten dienste van het provinciaal verslag, 1886-1920.
1 omslag.
578. Staten houdende opgaven betreffende de waterschapsfinanciën ten dienste van het Centraal Bureau voor de Statistiek, 1939-1940.
2 stukken.
579. Stukken betreffende het onderzoek vanwege Gedeputeerde Staten naar de administratie van de secretaris-penningmeester, 1939.
1 omslag.

VI Waterstaat en toezicht

500. Legzer A en B van de waterleidingen, 1877.
1 band.
581. Kaart van de waterleidingen, 1875.
1 stuk.
582. Processen-verbaal van schouwooring, 1864-1869.
1 omslag.
583. Akten van aanbestedingen betreffende het schouwbaar maken van de waterleidingen, 1907-1913.
1 omslag.
584. Stukken inzake het geschil met het bestuur van het waterschap "De Polder van Krijsberg", betreffende het onderhoud van de waterleidingen, 1912.
1 omslag.
585. Stukken betreffende de keur of politieverordening op het maken en onderhouden van de waterleidingen en scheidingssystemen, 1926.
1 omslag.

586. Stukken betreffende het onderhouden van scheidings- en binnensloten, 1927-1928.
1 omslag.
- 587a. Uittreksels uit de legger van de ordonnaties en keuren betreffende de schouwboeten en schouwvoering, d.d. 1603. Authentieke afschriften 1670 en 1680.
2 stukken.
- 588x. Beschikking van Prins Maurits gesteld bij appointement op het rekest van het dijkbestuur, ingelanden, schout, schepenen der beide banken en armoesters betreffende de schouwvoering en inning van de schouwboeten, 1603 juni 6. Aangezocht een authentiek afschrift, 1735.
2 stukken.
- 589x. Staten houdende de namen van ingelanden die boeten moesten betalen naar aanleiding van de schouwvoering, 1606-1608.
1 omslag.
- 590x. Stukken betreffende de schouwvoering en -boeten, 1636.
1 omslag.
591. Publikaties van het bestuur betreffende de schouwvoering, 1867-1900.
1 omslag.
592. Minuten en doorslagen van uitgaande brieven houdende de waarschuwing aan ingelanden dat zij hun scheidingsloten schouwbaar moeten maken, 1933-1938.
1 omslag.
- 593x. Akte van consent door ingelanden aan dijkgraaf en gezwoeren tot het verleggen van de kadijk tegen het "Windgat" naar de kant van de Leurse Vaart, 1656 maart 21.
1 stuk.

- 594x. Akte van consent door ingelanden aan dijkgraaf en gezworven tot het doorsteken van kadijken voor het inlaten van water, 1620 oktober 14.
1 stuk.
- 595x. Missive van schout en schepenen van Etten aan dijkgraaf en gezworven betreffende het onderhouden van de wegen Hooydijk en Sootontouk, d.d. 1733. Authentiek gelijktijdig afschrift.
1 stuk.
- 596x. Stukken betreffende het geschil tussen dijkgraaf Jacobus Plasschaert onertijds en schout en schepenen van de beide schopenbanken anderzijds inzake het eigenmachtig optreden van de vaarwester Jan Kornelis Bijx door de kadijk van de Leurse Vaart op zijn gezag te doorsteken, 1725.
1 omslag.
597. Stukken betreffende het verhogen van de kade langs de Laakse Vaart, 1883.
1 omslag.

ARCHIEF VAN DE GEMEENDELIJKE WATERSCHAPPEN

"DE WESTPOLDER" EN "DE POLDER VAN KRISTENBURG". (596-605)

A. A L G E M E E N E Z A K E N .

- 598-599. Notulen van de gecombineerde vergaderingen van besturen en ingelanden, 1864-1939. Concepten.
2 omslagen.
598. 1864 augustus 29. 1865 januari 27, 1866 mei 5.
599. 1938 juli 29. 1939 september 19.

600. Publikaties van algemene aard van de besturen, 1887-1897.
1 omslag.

B. B I J Z O N D E R E O N D E R W E R P E N .

601. Akte van aanstelling van een polderwacht voor beide waterschappen, 1841.
1 stuk.
602. Publikatie van de besturen houdende oproeping voor het kiezen van nieuwe secretarissen-penningmeesters in verband met het overlijden van hun secretaris-penningmeester J.v.d.Riet, d.d. 1896. Zenvoudig gelijktijdig afschrift.
1 stuk.
603. Stukken betreffende het geschil tussen de besturen enerzijds en Cornelis van Wijnatten anderzijds, inzake de eigendomsrechten van grond en hoeve "Het Gaarke" gelegen aan de Hoofdijk, 1864.
1 omslag.
604. Stukken betreffende de verkoop van een stuk grond gelegen aan de Hoofdijk door besturen en ingelanden aan M.Huybregts, 1866.
1 omslag.
- 604a Zie ingevoegd blad achter inleiding (jachtrecht)
605. Stukken betreffende de aanbesteding voor het maken en leggen van een ijzeren dam in het Slijkgat, z.j. (ca. 1895).
1 omslag.

ARCHIEF VAN DE COMMISSIE TOT ONTWAERING VAN ETTEN-LEUR (606-669)

A. A L G E M E E N E Z A K E N .

- 606-607. Notulen van bestuur en leden van de Commissie, 1937-1941.
2 delen.
N.B.: De notulen van de vergadering van 1941 juni 26 ontbreken.
606. 1937 juni 15 - 1937 december 2.
607. 1937 december 16 - 1941 februari 19.
608. Presentielijsten van de vergaderingen van bestuur en leden van de Commissie, 1937 december 16 - 1941 juni 26.
1 deel.
609. Ingekomen stukken, 1938-1941.
1 omslag.
- 610-611. Minuten en doorslagen van uitgaande stukken, 1938-1941.
2 omslagen.
610. 1938-1939.
611. 1940-1941.
612. Stukken betreffende de samenwerking van de "Westpolder" en "De Polder van Krijtenburg" inzake bemaling en ontwatering van gronden in hun waterschappen, 1937-1938.
1 omslag.

B. BIJZONDERE ONDERWERPENI Financiëna) Algemeen

613. Stukken betreffende de herclassificatie van de gronden in de drie waterschappen voor het opmaken van een legger der hectarentalen voor het op te richten waterschap "De Ebtense Beenden", 1936-1942.
1 omslag.
614. Ontwerpsaart van het op te richten waterschap, bevattende de nootbepaling der percelen dienaarde voor het opmaken van de legger der hectarentalen, 1939.
1 stuk.
615. Stukken betreffende de vergoeding aan ingelanden wegens toegebrachte schade aan hun percelen in verband met de ontwateringswerkzaamheden, 1938-1941.
1 omslag.
- 616-618. Staten houdende de namen van ingelanden op wier percelen duikers en ouizen zijn aangelegd, zijnde ter berekening van de onkosten, 1940-1942.
3 omslagen.
616. De Polder van Krijtenburg, 1940-1941
617. De Westpolder, 1940-1941.
618. De Hillekens en Achterboerwens, 1942.
619. Nota's met bijlagen van de Nederlandse Hefdematschappij betreffende de uitvoering van ontwateringswerken, 1940-1941.
1 omslag.
620. Kasboek van de secretaris-penningmeester van d. Commissie, 1937-1941.
1 deel.

621. Stukken betreffende de controle op boeken en bescheiden van de secretaris-penningmeester, 1939-1941.
1 omslag.
622. Stukken betreffende het onderzoek vanwege gedeputeerde staten naar de administratie van de secretaris-penningmeester, 1940.
1 omslag.
623. Stukken betreffende de bergtochtverzekering van secretaris-penningmeester, 1940.
1 omslag.
624. Stukken betreffende de ziekteverzekering van tewerkgestelde arbeiders, 1938-1941.
1 omslag.
- b) Aankopen van gronden.
625. Stukken betreffende de aankoop van grond van het Burgerlijk Armbestuur diensende voor het graven van een beozen en het bouwen van een bemalingsinstallatie, 1938-1941.
1 omslag.
626. Akten van aankoop van gronden van ingelanden van "De Westpolder", 1933-1941.
1 pak.
627. Akten van aankoop van gronden van ingelanden van "De Polder van Krijtensburg", 1933-1940.
1 omslag.
628. Staten met bijlagen betreffende de aankoop van grondstroken ter verbetering van waterleidingen, 1938-1940.
1 omslag.
- c) Geldleningen
629. Stukken betreffende kasgeldleningen, 1938-1940.
1 omslag.

630. Stukken betreffende het aangaan van kasgeldleningen ten behoeve van "De Westpolder" en "De Polder van Krijtenburg", 1936.
1 omslag.
631. Stukken betreffende een kasgeldlening aangegaan door "De Westpolder" bij de N.V. Bank voor Nederlandse Gemeenten, 1936.
1 omslag.
632. Stukken betreffende een kasgeldlening aangegaan door "De Polder van Krijtenburg" bij de N.V. Bank voor Nederlandse Gemeenten, 1936-1939.
1 omslag.
633. Stukken betreffende het aangaan van vaste geldleningen ten behoeve van "De Westpolder" en "De Polder van Krijtenburg", 1939-1940.
1 omslag.
634. Stukken betreffende een vaste geldlening groot f 45.000,-- aangegaan door "De Westpolder" bij de N.V. Bank voor Nederlandse Gemeenten, 1939
1 omslag
635. Stukken betreffende een vaste geldlening groot f 11.000,-- aangegaan door "De Westpolder" bij de N.V. Bank voor Nederlandse Gemeenten, 1940
1 omslag.
636. Stukken betreffende een vaste geldlening groot f 20.000,-- aangegaan door de drie waterschappen op Jaar van "De Westpolder" bij de N.V. Bank van Mieris en Zn., 1941.
1 omslag.
637. Stukken betreffende een obligatielening groot f 15.000,-- aangegaan door "De Polder van Krijtenburg" bij de N.V. Bank van Mieris en Zn. te Breda, 1939.
1 omslag.
638. Stukken betreffende het aangaan van een lening in rekening-courant door "De Westpolder" bij de N.V. Bank voor Nederlandse Gemeenten, 1939-1941.
1 omslag.

639. Stukken betreffende het aangaan van een lening in rekening-courant door "De Hillegons en Achterboerhens" bij de Boerenleenbank te Etten, 1940.
1 omslag.
640. Stukken betreffende de rekening van "De Westpolder" bij de N.V. Bank voor Nederlandse Gemeenten, 1939-1941.
1 omslag.
- d) Rijkssubsidie
641. Stukken betreffende de subsidies van het rijk voor de ontwateringswerken in het kader van de centrale werkverruiming, 1938-1942.
1 omslag.
642. Stukken betreffende de voorschotten op de rijkssubsidies in de kosten van de centrale werkverruiming, 1938-1942.
1 omslag.
643. Declaraties ten laste van het werkloosheids-subsidiefonds, 1938-1943.
1 omslag.
644. Recapitulatie- en verzamelstaten van uitbetaalde lonen aan tewerkgestelde arbeiders, 1938-1942.
1 pak.
- e) Kapitaaldienst
645. Overzichtsstaten van de kapitaaldienst met bijlagen, 1938-1941.
1 omslag.
- N.B.: De gelden voor de ontwateringswerken werden bijeengebracht door:
- opbrengsten van geldleningen;
 - financiële bijdragen van de waterschappen;
 - rijkssubsidies.

II Ontwateringswerkena) Algemeen

646. Stukken betreffende de werkzaamheden en verdiensten van de bemalingsbediende, 1938-1941.
1 omslag.
647. Stukken betreffende opdrachten aan de polderwachter tot uitvoering van werkzaamheden, 1941.
1 omslag.
648. Dagrapporten van de bemalingsbediende-polderwachter, 1940-1941.
1 pak.
649. Dagrapporten van de plaatsvervangende bemalingsbediende, 1940-1941.
1 omslag.
650. Weerkrapporten van de bemalingsbediende-polderwachter, 1939-1941.
1 omslag.
- b) Bemaling
651. Stukken betreffende de voorbereiding en de uitvoering van de bouw van een bemalingsgebouw aan de Leekse Vaart, 1938-1940.
1 omslag.
652. Stukken betreffende vergunning door godspetserde staten ingevolge de Hinderwet tot het oprichten van een bemalingsinrichting, 1938-1939.
1 omslag.
653. Stukken betreffende de vergunning door Burgemeester en Wethouders tot het bouwen van een bemalingsgebouw, 1938.
1 omslag.

654. Stukken betreffende het **omnaken van een voorlopig plan van bemaling, 1937-1938.**
1 omslag.
655. Stukken betreffende de **overeenkomst met de N.V. P.N.M.M. voor de levering van elektrische energie aan de bemalingsinrichting; het bouwen van een hoogspanningshuisje en het leggen van de benodigde kabels, 1938-1939.**
1 omslag.
656. Stukken betreffende de **levering van twee elektrisch gedreven pompaggregaten voor het gemaal aan de Lauke Vaart, 1938.**
1 omslag.
657. Stukken betreffende de **beproeving en herbeproeving van het elektrische gemaal, 1939-1940.**
1 omslag.
658. Stukken betreffende het **onderhoud van de machines van het gemaal, 1939-1941.**
1 omslag.
- e) Grondwerken
659. Stukken betreffende de **regeling van de ontwateringswerkzaamheden, 1939-1941.**
1 omslag.
660. **Ontwerpkaart van de drie waterschappen betreffende de grootte van het te bemalen gebied; aanduidingen van de terreinhoogten; te leggen duikers, dammen en stuwen en de richting van de ontwatering, 1938.**
1 stuk.
661. Stukken betreffende de **rekening van de kosten, aanbesteding en uitvoering van werken ter verbetering van de ontwatering in "De Wustpolder" en "D. Polder van Krijtburg", 1937-1940.**
1 omslag.

ARCHIEF VAN HET WATERSCHAP "DE SITENSE BEMIDDEN" (670-823)

A ALGEMENE ZAKEN

670. Notulen van de vergaderingen van de ingelanden, 1941 december 22 - 1962 november 16.
1 deel.
- 671-673. Notulen van de vergaderingen van het bestuur, 1941-1963.
3 delen.
671. 1941 mei 20 - 1951 maart 6.
672. 1951 maart 30 - 1960 oktober 3.
673. 1960 november 30 - 1963 november 26.
674. Ingekomen stukken van algemene aard, 1941-1963.
1 omslag.
- 675-676. Minuten en doorslagen van uitgaande stukken, 1941-1943.
2 pakken.
N.B.: Tot medio 1943 werden de minuten en doorslagen van uitgaande stukken in een chronologische serie gehouden. Nadien werden zij bij de betreffende dossiers gevoegd.
675. 1941.
676. 1942-1943.
677. Oproepingen aan de stemgerechtigde ingelanden tot het bijwonen van de jaarlijkse algemene vergadering, 1941-1963.
1 omslag.
N.B.: "Deze oproepingen bevatten:
- de agenda;
- rekening en begroting;
- mededelingen over de schouwvoering.
678. Publikaties, 1941-1963.
1 omslag.

B BIJZONDERE ONDERWERPEN

I BESTUURSINRICHTING

En andere (gelijkwaardige) X

a) VERHOUDING TOT HOGERE BESTUURSORGANEN

679. Stukken betreffende het nieuwe Algemeen Waterschapsreglement voor Noord-Brabant, 1961

1 omslag.

680. Stukken betreffende de wijziging van het bijzonder reglement van het Hogheemraadschap^X "De Brabantse Sandijk", 1953.

1 omslag.

681. Stukken betreffende het Heemraadschap^X van de Mark en Dintel, 1960-1963.

1 omslag.

b) BIJZONDER REGLEMENT

682. Stukken betreffende de oprichting van het waterschap "De Ettense Beemden", 1941-1942.

1 omslag.

683. Stukken betreffende wijzigingen van het bijzonder reglement, 1956-1962.

1 omslag.

684. Stukken betreffende de opheffing en samenvoeging van de waterschappen "De Ettense Beemden" en "De Ettense, Rucphense en Hoevensse Gronden", tot het waterschap "De Laakse Vaart", 1962-1963.

1 omslag.

c) GESCHILLEN VAN BESTUUR

685. Stukken betreffende een geschil over de verkiezing van een hogheerraad bij het hogheerraadschap "De Brabantse Sandijk", 1963.
1 omslag.

II B E S T U U R

a) ALGEMEEN

686. Stukken betreffende het stemrecht van de ingelanden, 1941-1963.
1 omslag.
687. Lijsten van de stengerechtigde ingelanden, 1941-1942.
1 pak.

b) VERKIEZINGEN EN BEZOLDIGING BESTUUR

688. Stukken betreffende de verkiezingen van voorzitter en bestuursleden, 1941-1942.
1 omslag.
689. Roosters van aftréden, 1942 en 1954.
2 stukken.
690. Stukken betreffende de bezoldiging van het bestuur, 1941-1960.
1 omslag.

c) VERTEGENWOORDIGING EN LIDMAATSCHAP HOGERE BESTUURS-
ORGANEN

691. Stukken betreffend het lidmaatschap van de Hoofdi-Brabantse Waterschapsbond en de Unie van Waterschapsbonden, 1942-1963.
1 omslag.

692. Stukken betreffende de verbogenoording bij het Hoogheerraadschap "De Brabantse Bandijk", 1954-1957.
1 omslag.
693. Stukken betreffende de benoeming tot Hoogheerraad van het Hoogheerraadschap "De Brabantse Bandijk", 1957.
1 omslag.
- III H U L P M I D D E L E N V O O R D E
U I T V O E R I N G V A N D E T A A K
- a) AMBTENAREN
694. Stukken van algemene aard betreffende de ambtenaren, 1942-1962.
1 omslag.
695. Instructies voor de secretaris en penningmeester 1942.
2 stukken.
696. Stukken betreffende de secretaris J. Dekkers, 1941-1959.
1 omslag.
697. Stukken betreffende de penningmeester A. Verhulst, 1941-1963.
1 omslag.
698. Stukken betreffende de polderwachter A. Huijbrechts, 1942-1963.
1 omslag.
699. Stukken betreffende de bezoldiging van de ambtenaren, 1942-1963.
1 omslag.
700. Stukken betreffende gratificaties en toeslagen, 1963-1963.

701. Stukken betreffende de ambtenaren in verband met de uitvoering van de Pensioenwet, 1941-1963.
1 omslag.
702. Stukken betreffende de uitvoering van de Organisatiewet met betrekking tot de sociale verzekeringen, 1954-1963.
1 omslag.
703. Stukken betreffende de verzekering ingevolge de Ongevallenwet, 1954-1959.
1 omslag.
704. Stukken betreffende de wachtgeldregeling van de ambtenaren der opgeheven waterschappen, 1941-1943.
1 omslag.
705. Stukken betreffende de verzekering van de waterschapsgelden en de zekerheidsstelling van de penningmeester, 1941-1960.
1 omslag.

b) FINANCIËN

1) A l g e m e e n

706. Versamelaars van ontvangsten ten behoeve van de rekening der ontwateringswerken, 1938-1943.
1 deel.
707. Versamelaars van uitgaven ten behoeve van de rekening der ontwateringswerken 2e deel, 1938-1943.
1 deel.
708. Rekening van de ontwateringswerken, 1938-1943.
1 deel.
709. Bijlagen van de rekening der ontwateringswerken, 1938-1943.
1 deel.

710. Grootboek, 1953-1953. 1 omslag.
711. Stukken betreffende diverse verzekeringen, 1951-1958. 1 omslag.
712. Stukken betreffende de uitkering aan ingelanden wegens herwaardering van onroerende goederen der opgeheven waterschappen, 1942-1943. 1 omslag.
713. Stukken betreffende de vergoeding van oorlogsschade, 1941-1943. 1 omslag.
714. Stukken betreffende de vergoeding van de Sterfvijschade, 1953-1954. 1 omslag.
715. Processenverbaal van opening der boeken en kas van de penningmeester, met bijlagen, 1941-1960. 1 omslag.
716. Stukken betreffende het onderzoek vanwege gedeputeerde staten naar de administratie van de penningmeester, 1952 en 1962. 1 omslag.
717. Accountantsrapporten met bijlagen, 1941-1959. 1 pak.
718. Stater houdende opgaven betreffende de waterschapsfinanciën voor het Centraal Bureau voor de Statistiek, 1935-1960. 1 omslag.
719. Nota's van de Federatieve Reizendatechnopij met bijlagen, 1941-1963. 1 omslag.

720. Stukken betreffende de subsidies van het rijk voor de ontwateringswerken in het kader van de centrale werkverruiming, 1941-1943.
1 omslag.
N.B.: Zie inventarisnummer 641.
721. Stukken betreffende de subsidies van het rijk voor het verbeteren van de waterschapswegen, 1951-1961.
1 omslag.
722. Stukken betreffende de bijdragen van de gemeentes in de kosten van de verandering en het onderhoud van de waterschapswegen, 1942-1961.
1 omslag.
2) Heffing van de waterschapslasten
723. Legger der hectarenten, 1940.
1 pak.
724. Kadasterrol kaart betreffende bij de legger der hectarenten, 1941.
1 stuk.
725. Uittreksel uit de kadastrale legger met bijlagen diekend tot oorekening van de waterrookprijzen, 1952-1963.
1 stuk.
726. Kollidren van 10 omslag, 1941-1963.
1 pak.
N.B.: De kollidren ontrokken over de jaren 1952/53 - 1954/55 - 1958/59 en 1959/60.
727. Stukken betreffende de invordering der peiderlasten, 1953-1962.
1 omslag.

3) G e l d l e n i n g e n

728. Stukken betreffende een kasgeldlening in rekening-courant bij de Boerenleuwbank te Etten, 1941-1960.
1 omslag.
729. Stukken betreffende kasgeldleningen in rekeningcourant bij de N.V. Waterschapsbank, 1959-1962.
1 omslag.
730. Stukken betreffende een kasgeldlening groot f 6.500,-- aangegaan bij de Bank J. Luyck te Roosendaal, 1942-1943.
1 omslag.
731. Stukken betreffende een ondernemings geldlening groot f 6.500,-- bij de Bank J. Luyck te Roosendaal, 1943-1963.
1 omslag.
732. Stukken betreffende vaste geldleningen, 1943-1946.
1 omslag.
733. Stukken betreffende een vaste geldlening groot f 44.000,-- bij de N.V. Bank van Hieric en Zn. te Broda wegens conversie van leningen der opgeheven waterschappen, 1941-1958.
1 omslag.
H.B.: Zie inv.nrs. 634 en 635.
734. Stukken betreffende een obligatielening groot f 34.000,-- bij de Bank J. Luyck te Roosendaal wegens conversie van leningen der opgeheven waterschappen, 1942-1963.
1 omslag.
H.B.: Zie inv.nrs. 636 en 637.

735. Stukken betreffende een vaste geldlening groot f 100.000.-- bij de N.V. Waterschapsbank, 1958-1963.
1 omslag.
- 4) Publicaties
na aankoop aandelen
736. Stukken betreffende deelname in het aandelenkapitaal van de N.V. Waterschapsbank, 1961-1963.
1 omslag.
- bb Aan- en verkoop van grond
737. Staten betreffende de aan- en verkoop van grond ter verbetering van de waterleidingen, 1941-1944.
1 omslag.
738. Akten houdende aankoop van gronden ten behoeve van de detailwatering van het opgevoen waterschap "De Hillekens en Aantwerboorkens", 1941-1943.
1 omslag.
NB: Zie inv.nr. 663.
739. Stukken betreffende de overdracht van grondstroken nodig voor normalisering der waterleidingen, 1942.
1 omslag.
740. Stukken betreffende de aankoop van grond in verband met restemming tot openbare weg, 1951.
1 omslag.
741. Stukken betreffende de aankoop van gronden nodig voor de verbetering, aanleg, verbreding en verharding van waterschapswegen, 1957-1963.
1 pak.
742. Stukken betreffende de verkoop van gronden aan particulieren, 1961-1962.
1 omslag.

743. Stukken betreffende de verkoop van gronden aan het
Raadschap de Mark en Sint. l. 1962.

1 omslag.

744. Stukken betreffende de verkoop van gronden aan de
gemeente Eften in Leir, 1954-1963.

1 omslag.

de Verpachtingen

745. Stukken betreffende de verpachting van gronden,
1950-1963.

1 omslag.

de Jachtzaken

746. Stukken betreffende de verpachting van het jachtrecht,
1945-1963.

1 omslag.

747. Stukken betreffende de onderverpachting van het
jachtrecht, 1954-1963.

1 omslag.

748. Jachtocontracten, 1942-1963.

1 omslag.

749. Stukken betreffende vergoeding aan de verpachters van het
jachtrecht, 1953-1963.

1 omslag.

750. Machtigingen van grondeigenaren aan het bestuur en
voorzien terwylj. van zes jaren te beschikken over het
jachtrecht op hun gronden, 1962.

1 pak.

751. Stukken betreffende de vergoedingen wegens wild-
schade en schade door de jacht, 1957-1963.

1 omslag.

50 Vieracht

752. Akten van vergunning tot vissen, met bijlagen, 1956-1962.

1 omslag.

5) Begrotingen

753. Begrotingen, 1941/42 - 1960/61.

1 pak.

754. - Memores van toelichting op de begrotingen;
 - Besluiten tot wijziging van de begrotingen;
 - Besluiten tot overschrijven van begrotingsposten naar andere jaren;
 - Nota's van aanmerkingen van gedeputeerde staten;
 - Staten van waterschapsrekeningen, 1942-1963.

1 pak.

6) Rekeningen en bijlagen

755-774. Rekeningen, 1941/42 - 1960/61.

20 delen.

N.B.: De rekeningen 1961/62 en 1963 zijn vastgesteld na 1963 en behoren dus tot het archief van het waterschap "De Laakse Vaart".

755.	1941/42.	765.	1951/52.
756.	1942/43.	766.	1952/53.
757.	1943/44.	767.	1953/54.
758.	1944/45.	768.	1954/55.
759.	1945/46.	769.	1955/56.
760.	1946/47.	770.	1956/57.
761.	1947/48.	771.	1957/58.
762.	1948/49.	772.	1958/59.
763.	1949/50.	773.	1959/60.
764.	1950/51.	774.	1960/61.

- 775-780. Bijlagen van de rekeningen, 1941/42-1960/61.
6 pakken.
775. 1941/42 - 1943/44.
776. 1944/45 - 1946/47.
777. 1947/48 - 1950/51.
778. 1951/52 - 1954/55.
779. 1955/56 - 1958/59.
780. 1959/60.
781. Stukken betreffende de vaststelling van de rekeningen, 1942-1963.
1 omslag.
782. Grootboeken, 1941-1963.
2 pak.
783. Journalen van de penningmeester, 1941-1963.
1 pak.
784. Dagarschriften van de rekeningcourant, 1951-1962.
1 omslag.
- 785-788. Stukken betreffende de kapitaaldienst, 1959-1963.
4 omslagen.
785. 1959/60
786. 1960/61.
787. 1961/62.
788. 1963.

IV UITVOERING VAN DE TAAX

a)

TOEZICHT

1) Keur

789. Stukken betreffende het opmaken, vaststellen en goedkeuren van een algemene keur of politieverordening, 1941-1945.
1 omslag.
790. Algemene keur of politieverordening van het waterschap, d.d. 1945.
1 deel.
791. Stukken betreffende de wijziging van de keur, 1947.
1 omslag.
792. Stukken betreffende het opmaken, vaststellen en goedkeuren van een nieuwe algemene keur of politieverordening, 1952-1953.
1 omslag.
793. Algemene keur of politieverordening van het waterschap, d.d. 1953.
1 deel.
794. Stukken betreffende het verlengen van de keur van 1953, 1962.
1 omslag.

2) Schouw

795. Authentieke uittreksels uit de leggers A en B van de waterleidingen, 1945.
1 omslag.

796. Kaart van de legger van de waterleidingen A en B, z.j. (ca. 1942).
1 stuk.
797. Stukken betreffende de vorlegging van de waterleidingen, 1948-1957.
1 omslag.
798. Stukken betreffende het schouwbaar maken van de waterleidingen, 1962-1963.
1 omslag.
799. Stukken betreffende de schouwvoering, 1941-1963.
1 omslag.
800. Stukken betreffende de waterverontreiniging door de industrieën in de gemeente Etten en Leur, 1954.
1 omslag.

3) V e r g u n n i n g e n

801. Stukken betreffende de vergunning aan de gemeente tot de aanleg van een vuilisstortplaats, 1962-1963.
1 omslag.
802. Stukken betreffende vergunningen aan ingelanden tot het leggen van riolen, dammen en buizen, 1943-1963.
1 omslag.
803. Stukken betreffende de vergunning aan de Staatsmijnen tot de aanleg van gasleidingen, 1949.
1 omslag.
804. Akte houdende vergunning aan de N.V. PNEM tot aanleg en instandhouding van een hoogspanningslijn, 1951.
1 stuk.

805. Stukken betreffende vergunningen aan de P.T.T. tot het leggen van telefoonkabels, 1961-1963.
1 omslag.

806. Stukken betreffende vergunningen aan ingelanden tot verveening van gronden, 1947-1963.
1 omslag.

b) BEHEER EN ONDERHOUD VAN WATERST. AFSWERKEN

1) Waterstand en waterkeringen

807. Stukken betreffende de waterstand, 1954-1959.
1 omslag.

808. Stukken betreffende bediening en onderhoud van de bemalingsinstallatie, 1944-1963.
1 omslag.

809. Staten betreffende het stroomverbruik van het gemaal, 1938-1963.
1 deel.

810. Stukken betreffende verbetering van de waterafvoer en bescherming waterkeringen, 1957-1958.
1 omslag.

811. Stukken betreffende het uithageren van de boezem, 1956.
1 omslag.

812. Stukken betreffende de raming van kosten, aanbesteding en uitvoering van de bouw van een stuwdam, 1951-1953.
1 omslag.

813. Stukken betreffende de verlegging van de Mark in opdracht van het Heemraadschap van de Mark en Dintel, 1960-1963.
1 omslag.

814. Kaart van het Heemradschap Mark en Dintel, bevattende de grenswijziging van waterschappen in verband met de verlegging van de Mark, 1960.
1 stuk.
- 2) w e g e n e n d i j k e n
815. Stukken betreffende het onderhoud van de waterschaps-
wegen, 1940-1962.
1 omslag.
816. Staten houdende de namen van onderhoudsplichtigen
van water(CRapswegen, 1955-1963).
1 omslag.
817. Stukken betreffende wijziging van de legger der wegen,
1947-1949.
1 omslag.
818. Detailkaart behorende bij de legger der wegen van de
gemeente Etten en Leur, z.j. (ca. 1948).
1 stuk.
819. Kaart van de te verbeteren en nieuw aan te leggen
wegen, z.j. (ca. 1951).
1 stuk.
820. Stukken betreffende plannen, raming en kosten, aan-
besteding en uitvoering van de reconstructie van de
Hooftdijk, 1954-1958.
1 omslag.
821. Stukken betreffende plannen, raming van kosten, aan-
besteding en uitvoering van de vernieuwing en versterking
van de Hooftdijk, Krijtburgseweg; en het Windgat, 1958-
1963.
1 pak.

822. Stukken betreffende plannen, raming en kosten, aanbesteding en uitvoering van de verharding en verbreding van de Riolsweg, Dennenburgstraat, Verlengde Slagveld en Nieuwisdijk, 1959-1963.

1 pak.

823. Stukken betreffende beplantingen langs waterschapswegen, 1941-1963.

1 omslag.

CONCORDANS

De archiefstukken met de nieuwe nummering verwijzen naar de nummering van de inventaris van het oud-archief van de gemeente Etten en Leur.

<u>Nieuw-Oudarchief</u>	<u>Nieuw-Oudarchief</u>	<u>Nieuw-Oudarchief</u>			
1	1476bis	40	2575	173	2958
2	1476bis	41	2576	174	2958
3	1476bis	42	2577	175	2958
6	2583	43	2578	176	2958
7	2584	44	2579	188	2958
8	2585	45	2580	189	2958
10	2583	46	2581	190	2958
11	2584	47	2582	191	2958
12	2585	50	2565	192	2958
14	2965	51	2566	193	2958
15	2965	52	2567	194	2958
16	2965	53	2568	195	2627
17	1478	54	2569	197	2958
18	1478	55	2570	198	2958
19	2965	56	2571	199	2958
20	2965	57	2572	200	2958
21	2965	58	2573	201	2958
22	2965	59	2574	202	2958
23	2965	60	2575	203	2958
24	2965	61	2576	204	2644
25	2965	62	2577	205	2644
30	2565	63	2578	206	2644
31	2566	64	2580	207	2958
32	2567	65	2581	208	2958
33	2568	66	2582	209	2958
34	2569	67	2965	218	2623
35	2570	68	2965	219	2624
36	2571	69	2965	220	2625
37	2572	170	2958	221	2626
38	2573	171	2958	222	2627
39	2574	172	2958	223	2628

<u>Nieuw-Oudarchief</u>	<u>Nieuw-Oudarchief</u>	<u>Nieuw-Oudarchief</u>
224 2629	264 2669	318 2657
225 2630	265 2670	319 2658
226 2631	266 2671	320 2659
227 2632	267 2672	321 2660
228 2633	268 2673	322 2661
229 2634	269 2674	323 2662
230 2635	270 2675	324 2663
231 2636	271 2676	325 2664
232 2637	272 2677	326 2665
233 2638	273 2678	327 2666
234 2639	274 2679	328 2667
235 2640	275 2680	329 2668
236 2641	276 2681	330 2669
237 2642	277 2682	331 2670
238 2643	278 2683	332 2671
239 2644	279 2684	333 2672
240 2645	280 2685	334 2673
241 2646	281 2686	335 2674
242 2647	282 2687	336 2675
243 2648	283 2688	337 2676
244 2649	298 2636	338 2677
245 2650	299 2637	339 2678
246 2651	300 2638	340 2679
247 2652	301 2639	341 2680
248 2653	302 2640	342 2681
249 2654	303 2641	343 2682
250 2655	304 2642	344 2683
251 2656	305 2643	345 2684
252 2657	306 2645	346 2685
253 2658	307 2646	347 2686
254 2659	308 2647	348 2689
255 2660	309 2648	349 2688
256 2661	310 2649	355 2958
257 2662	311 2650	355 2958
258 2663	312 2651	357 2669
259 2664	313 2652	359 2958
260 2665	314 2653	360 2958
261 2666	315 2654	362 2430
262 2667	316 2655	363 2431
263 2668	317 2656	370 2431

Nieuw-Oudarchief

372 2431
 375 2957
 376 2957
 377 2517
 378 2432
 379 2514
 381 2957
 382 2957
 383 2957
 384 2957
 385 2517
 386 2517
 392 2513
 396 2518
 397 2957
 398 2512
 399 2957
 400 2516
 404 2513
 405 2511
 406 2514
 408 2433
 409 2434
 410 2435
 411 2436
 412 2437
 413 2438
 414 2440
 415 2441
 416 2439
 417 2442
 434 2443
 435 2444
 436 2445
 437 2446
 438 2447
 439 2448
 440 2449
 441 2450

Nieuw-Oudarchief

442 2451
 443 2451bis
 444 2452
 445 2453
 446 2454
 447 2455
 448 2456
 449 2457
 450 2458
 451 2459
 452 2460
 453 2461
 454 2462
 455 2463
 456 2464
 457 2465
 458 2466
 459 2467
 460 2468
 461 2469
 462 2470
 463 2471
 464 2472
 465 2473
 466 2474
 467 2475
 468 2476
 469 2477
 470 2478
 471 2479
 472 2480
 539 2481
 540 2482
 541 2483
 542 2484
 543 2485
 544 2486
 545 2487
 546 2488

Nieuw-Oudarchief

547 2489
 548 2490
 549 2491
 550 2492
 551 2493
 552 2494
 553 2495
 554 2496
 555 2497
 556 2498
 557 2499
 558 2500
 559 2501
 560 2502
 561 2503
 562 2504
 563 2505
 564 2506
 565 2507
 566 2508
 567 2509
 568 2510
 587 2957
 588 2957
 589 2957
 590 2957
 593 2957
 594 2957
 595 2518
 596 2517

BIJLAGE I

Lijsten van dijkgraven/voorzitters van "Het Polderke van de Achterboorkens".

1752-1787	Anthony Rombout Vermunt.
1787-1810	Willebrord Tak.
1832-1851	Marijn J. van de Riet.
1851-1883	Cornelis A. Luyten.

BIJLAGE II

Lijst van de namen van dijkgraven/voorzitters van "De Polder van de Hoge en Lage Hillekens".

1652-1661	Marijnis A. Eisen.
1662	Joan van der Logt.
1663-1673	Willen K. Schobben.
1674-1680	Kornelis J. Aarts.
1681-1691	Geert B. van Steen.
1692-1708	Marijnis W. Wijten. e?
1709-1717	Cornelis van Wijtvlies.
1718-1741	Bartholomeus P. Bijcx.
1742-1770	Adriaen Aartsen.
1771-1782	Rombout L. van Ekeles.
1783-1795	Cornelis A. Gellins.
1796-1807	Antonie J. Antens.
1808-1866	Katnija P. Dielemans.
1867-1874	Johannes A. van de Riet.
1874-1883	Johannes J. Verhulst.

BIJLAGE III

Lijst van de namen van dijkgraven, voorzitters, secretarissen en penningmeesters van het Waterschap "De Hillekens en Achterboerkens"

Dijkgraven/voorzitters.

1883-1891	Jonannes J. Verhulst.
1892-1926	Antonie C. Luyten.
1926-1927	Arnoldus Verhulst (waarnemend).
1927-1941	Petrus Luyten.

Secretarissen-penningmeesters.

1883-1927	Augustus J.C. de Wolf.
1928-1940	Louis van Ballaert.
1939-1941	Jacobus Dekkers (waarnemend).
1940-1941	Wilhelmus Luyckx.

BIJLAGE IV

Lijst van de namen van dijkgraven, voorzitters en secretarissen/penningmeesters van "De Polder van Krijtenburg".

Dijkgraven/voorzitters

1564-1562	Lambracht J. Tax.
1563-1565	Nathijs Hubrechts.
1588-1594	Henrick C. Corl.
1595-1604	Cornelis A. Vermunten.
1605-1608	Jan W. Speckr.
1609-1612	Jacop A. Dierksma.
1613-1614	Adriaen C. Adriaenssen.
1615-1616	Wriken St. Adriaenssen.
1617-1618	Jan W. Speckr.
1619-1620	Jacop C. Haghens.
1621-1625	Michiel P. Haghens.
1626-1627	Pieter C. Vrints.
1628-1629	Adriaen C. Adriaenssen.
1630-1632	Wriken C. van Nissen.
1633-1634	Wriken C. Vermunten.
1648-1667	Anthony Vereljste
1662-1665	Eugene de van der Donk.
1665-1669	Pieter Dikken
1670-1707	Johannes Schrans.
1706-1723	Cornelis Fabricius.
1724-1753	Cornelis Fabricius.
1754-1756	Cornelis Conkoper.
1757-1775	Franciscus Poon.
1776-1795	Johannes van Lijken-See.
1796-	Cornelis Struijk (wordt in 1808 herkozen).
1845-+ 1861	Willelm de Vroom
1862-1860	Cornelis J. Lijken.
1868-1886	Johan es A. Lijken.
1887-+ 1900	Johannes W. de Vroom.
+ 1900-1913	Johannes Vergant.
1915-1933	Adrianus Luyck.
1933-1941	Paschasius Lauwerijssen.

BIJLAGE IV

Secretarissen-Penningmeesters.

1846-1862	Petrus Koopmans.
1862-1896	Johannes van de Riet.
1896-1904	Petrus van Ierssel Jzn.
1904-1910	Johannes P. van Ierssel.
1910-1923	Adrianus J.C. Verdiesen.
1923-1941	Henricus H.J.J. Roels.

BIJLAGE V

Lijst van de namen van dijkgraven, voorzitters, secretarissen/penningmeesters van "De Westpolder".

Dijkgraven/voorzitters

1590-1592	Hendrick Dook en Michiel Cornelissen.
1606-1609	Pieter Goorden.
1610-1611	Jan W. Speckx.
1612-1616	Cornelis J. van Steen.
1617-1619	Cornelis A.J. Beeck.
1620-1622	Cornelis A. Corencooper.
1623-1627	Huybrecht W. Roovers.
1628-1632	Marinus J. Rombouts.
1633-1637	Adriaan P.G. Rijck.
1638-1640	Huybrecht A.J. Kallis.
1641-1643	Adriaan C. Corencooper.
1644-1648	Cornelis H. Cornelisser.
1649-1654	Wilhelm Roovers.
1655-1656	Cornelis A. van Elsen.
1657-1662	Anthony D. Bartels.
1663-1666	Pieter A. Rijck.
1669-1674	Jacob J. Berck.
1675-1681	Jan Kornelisse van Else.
1681-1684	Tobias Schrans (waarnemend)
1685-1711	Jan W. Else.
1712-1733	Jacobus Blasschaert.
1734-1754	Servaas A. van Eekelen.
1752-1775	Francois Soon.
1776-1799	Johannes van Baijensem.
1800-1805	Jacobus Kerstens en Rombout de Jong (waarnemend)
1804-	Cornelis Struijck (wordt in 1808 herkozen)
1846-1869	Johannes P. Bartels.
1869-1893	Adriaan A. Laijkx.
1893-1941	Rombout Versant.

Secretarissen-Penningmeesters

1846-1856	Philippus Koopmans.
1856-1896	Johannes van de Riet.
1896-1901	Petrus van Ierssel Jun.
1901-1910	Johannes P. van Ierssel.
1910-1923	Adrianus J.C. Verdiesen.
1923-1925	Jacobus Verdiesen.
1925-1941	Louis E.C.F. van Ballaert.

BIJLAGE VI

Lijst van de namen van voorzitters, secretarissen en penningmeester van "De Eitense Beelden".

Voorzitters

1941 Cornelis M.J. Luijck (voorlopig voorzitter).
1941-1952 Petrus Luijten.
1952-1963 Marinus P van Sekeler.

Secretarissen

1941-1963 Jacobus Dekkers.
1963 Waltherus J.W. Dekkers (waarnemend).

Penningmeester

1941-1963 Arnoldus A. Verhulst.

BIJLAGE VII

Voorzitter en secretaris/penningmeester van het waterschap "De Ettense, Rucphense en Hoevense Gronden".

Voorzitter

1955-1963 Cornelis J. Pijs.

Secretaris-Penningmeester

1955-1963 Julius F.M. Mooijens.

A a n h a n g s e l

ARCHIEF VAN HET WATERSCHAP "DE BTEWSE, RUCHEUSE en
HUEVELSE GRONDEN" (824-942)

(Zaaksgewijze ordening volgens de code van de Unie van Waterschapsbonden)

I O R G A N I S M E

- 824-830. Stukken betreffende het waterschap, 1957-1963
824. Gegevens m.b.t. ontwateringsplan en waterschap.
(07)
825. Jaarverslagen provinciale waterstaat
(07)
826. Commissie waterbeheersing Noord-Brabant.
(07)
827. Waterschapsfinanciën.
(07)
828. Gegevens t.b.v. de provinciale almanak.
(07)
829. Gegevens m.b.t. de statistiek.
(07)
830. Ingekomen en minuten van uitgaande brieven.
(07)
- 831-837. Stukken betreffende ontstaan, instandhouding en
opheffing van het waterschap, 1952-1961.
831. Oprichting van het waterschap.
(07.1)
832. Wijziging van het bijzonder Reglement.
(07.1)
833. Bevoegdheden van het waterschap.
(07.1)
834. Overdracht van de waterleidingen en kunst-
(07.1) werken aan het waterschap.
835. Provinciale bladen m.b.t. de opheffing van
(07.1) het waterschap en samenvoeging bij het water-
schap "De Laakse Vaart".
836. Stukken betreffende de waterstaats- en hoogst-
(07.15) kaarten.
837. Minuten van uitgaande brieven over het uitbreidings-
(07.15) plan.

- 838-848 Stukken betreffende de verhoudingen tot andere lichamen, 1955-1963.
838. Ingekomen stukken van provinciale bestuursorganen. (07.2)
839. Wijziging van het reglement van het Hoogheemraadschap (07.2) "De Brabantse Bandijk"
840. Onslagplicht van het waterschap aan het Hoogheemraadschap. (07.2)
841. Afvaardiging naar de verenigde vergadering van het Hoogheemraadschap. (07.2)
842. Bezoldiging van dijkgraaf en hoogheemraden. (07.2)
843. Wijziging van het reglement van het heemraadschap van de (07.2) Mark en Duivel.
844. Onslagplicht van het waterschap aan het heemraadschap. (07.2)
845. Afvaardiging naar de vergaderingen van het heemraadschap. (07.02)
846. Onderzoek van het heemraadschap naar de lasten van het (07.2) waterschap.
847. Ingekomen en minuten van uitgaande brieven betreffende (07.2) het waterschap "De Pottense Benden".
848. Ingekomen en minuten van uitgaande brieven betreffende (07.2) het waterschap "De Aa of Weerij".
- 849-884. Stukken betreffende de economische - en rechtspositie van het waterschap, 1956 -1963.
849. Verzekeringen. (07.351.5)
850. Wettelijke aansprakelijkheidsverzekering. (07.351.5)
851. Verzekering waterschapsgelden. (07.352.5)
852. Comptabiliteits- en boekhoudvoorschriften. (07.352.1)
- 853-858. Begrotingen (07.352.11)
- A.B. bevat tevens:
- memories van toelichting
 - voorstellen en besluiten tot wijziging.
 - aanmerkingen gedeputeerde staten.
- | | |
|--------------|---------------|
| 853. 1957-58 | 856. 1960-61. |
| 854. 1958-59 | 857. 1961-62. |
| 855. 1959-60 | 858. 1962-63. |

- 859-862 Rekeningen, 1957-1963.
(07.352.18)
- B.B. bevat tevens:
- dagboek penningmeester
 - aanmerkingen gedeputeerde staten
 - controle op de rekeningen
- | | | | |
|------|----------|-------|---------------------|
| 859. | 1957-58. | 862. | 1960-61. |
| 860. | 1958-59. | 862a. | 1961-december 1962. |
| 861. | 1959-60. | 862b. | 1963. |
863. Bijlagen van de rekeningen, 1957-1963.
(07.352.18.1)
- 864-869. Kohieren van de omslag.
(07.352.18/1.31)
- H.2. De kohieren zijn per dienstjaar gesplitst in twee delen.
- | | | | |
|------|----------|------|-------------------|
| 864. | 1957-58. | 867. | 1960-61. |
| 865. | 1958-59. | 868. | 1961-december 62. |
| 866. | 1959-60. | 869. | 1963. |
870. Rekening courantovereenkomst met de Boerenleenbank te Etten.
(07.352.626)
871. Ingekomen stukken betreffende de girodienst.
(07.352.626)
872. Ingaafschriften van de lopende rekening bij de Boerenleenbank te Etten.
(07.352.626)
873. Afrekeningen voor girodienst.
(07.352.626)
874. Accountantsrapporten.
(07.352.65)
875. Controle van de rekeningen.
(07.352.65)
876. Ingekomen stukken betreffende geldleningen.
(07.352.7)
877. Ingekomen stukken betreffende de administratieve dienst.
(07.353)
878. Ingekomen stukken betreffende de koubilring.
(07.353.4)
879. Ingekomen minuten van uitgaande stukken betreffende de raadgeverbehoefden.
(07.353.8)
880. Raadgeverijbehoefden van Waterschapsarchieven.
(07.353.22)
881. Voorafwijzing van archiefstukken.
(07.353.22)

882. (07.354.3)	Stoomleveranties voor het gemaal.
883. (07.354.3)	Onderhoud gemaal.
884. (07.445)	Lijsten van stemgerechtigde ingelanden.
885.891	Stukken betreffende de organisatie instellingen en functionarissen van het waterschap 1957-1963
885 (07.51)	Notulen van de vergaderingen van de ingelanden.
886. (07.52)	Notulen van de vergaderingen van het dagelijks bestuur.
887. (07.53)	Stukken betreffende de secretaris-penningmeester J. Nooyens
888. (07.54)	Ingekomen stukken van adviserende en controlerende organen.
889. (07.55)	Stukken betreffende de uitvoerder J. Lambregts.
890 (07.57)	Noord-Brabantse Waterschapsbond
891 (07.571)	Unie van Waterschapsbonden.

II

P E R S O N E E L

892. Stukken betreffende reorganisatie, 1957-1960.
(08.17)
893. Ingekomen en minuten van uitgaande brieven betreffende
(08.23) sollicitaties en tewerkstelling, 1959-1960.
894. Stukken betreffende de werktijden, 1956 en 1960.
(08.3)
895. Stukken betreffende de werktijdenregeling, 1961.
(08.31)
896. Stukken betreffende werkclassificatie en dienstbeloning,
(08.3) 1962.
897. Stukken betreffende de bezoldiging, 1957-1963.
(08.741)
898. Stukken betreffende de korting op de bezoldiging wegens
(08.741.528.1) genot van dienst- of ambtswoning, 1959.
899. Stukken betreffende de korting op de bezoldiging wegens
(08.741.528.3) genot van woning, vuur, licht en water, 1956.
900. Stukken betreffende vergoedingen en toelagen, 1957-1963.
(08.742.)
901. Stukken betreffende kindertoeelagen, 1962-1963.
(08.742.3)
902. Stukken betreffende de pensioenregeling, 1957-1963.
(08.743)
903. Stukken betreffende de sociale verzekering en ongevalen-
wet, 1957-1963.
904. Stukken betreffende de opleiding van personeel.
(08.8)

III T A A K

- 905-907. Openbare werken. 1957-1963.
905. Subsidiering en uitvoering civieltechnische werken. (1.2)
906. Doelmatigheid wederopbouw van wegen en waterbouw-zuidige werken. (1.2)
907. Aanbestedingen en grond aankopen. (1.2)
- 908-919. Belastingen. 1958-1961.
908. Heffing van de waterschaplasten. (1.31)
909. Invordering van de waterschaplasten. (1.31)
910. Opmaak van de legger van de hectarentalen. (1.311)
911. Reedspleging kadestral. stukken m.b.t. de legger der hectarentalen. (1.311)
912. Grenscorrecties. (1.311)
913. Kosten berekening van de legger der hectarentalen. (1.311)
914. Jaarlijkse bijwerking van de legger van de hectarentalen. (1.31.1)
915. Bijwerking kadastrale kaart van het waterschap. (1.31.1)
916. Onbelaste gebouwen en eigendommen. (1.31.2)
917. Verjuchting van waterschaplasten. (1.31.4)
918. Inlichtingen over bezwaar in tegen, ontheffingen van de omslagplicht. (1.31.4)
919. Automatische afschrijving van de omslag. (1.31.4)
- 920-942. Waterbouwsing, 1955-1963.
920. Ontwerpen van de koor of politieverordening. (1.71)
921. Koor. (1.71)
922. Uitwerking ontwateringsplan Lassek Vaart. (1.71.1)
923. Uitwerking ontwateringsplan stroomgebied Lassek haven. (1.71.1)

924. Kaart van steven in het stroomgebied de Jaakke
(1.711.17) Vaart.
925. Reiniging van de waterleidingen.
(1.711.2)
926. Bezwaren en klachten tegen het schouwbaar maken
(1.711.2) van de waterleidingen.
- 927-929. Schouwvoeringen:
(1.711.2)
- 927. Eeten-beur
 - 928. Rucphen
 - 929. Ieoven
930. Vergunning tot verbreding van de bermloot
(1.711.3) langs de provinciale weg Oudersbosse - Eeten.
931. Vergunning tot verbreding en uitloping van de
(1.711.3) spoortloot ten zuiden van de spoorweg Rotsendaal -
Ereda.
932. Raming van de kosten voor het schouwbaar maken van de
(1.711.3) Jaakke Vaart in de Leurse Haven.
- 933-934. Schouwen van de waterleidingen door de Nederlandse
(1.711.3) Afdelingsmaatschappij.
935. Stukken betreffende de onkruidbestrijding.
(1.711.3)
936. Stukken betreffende de regeling van de waterstand.
(1.711.4)
937. Stukken betreffende de regeling van de waterstand.
(1.711.4)
938. Opmaken en vaststellen van de loggers der water-
(1.712.1) leidingen.
939. Stukken betreffende de ruilverkaveling onder de
(1.79) gemeente Rijsbergen.
940. Stukken betreffende de ruilverkaveling in het water-
(1.78) schap "De Aa of Waerije.
941. Vergunningen tot het vervenen van gronden.
(1.78)
942. Stukken betreffende het onderhoud van wegen in het
(1.311) waterschap.

I N D E X

De cijfers verwijzen naar de bladzijdennummers. Niet opgenomen zijn de namen van de bestuursleden genoemd in de bijlagen.

A

Aa of Weerijds, het waterschap de-, 97, 102
aanstelling, 46
accountantsrapporten, 72, 90
Achterboerkens, het poederke van de-, 2, 3, 4, 28
Achterboerkens, de hoge en lage-, 2
Achterboerkens, de hoge en lage-, 2
Adriaanxson, Cornelis Jacobus-, 35
ambtenaren, 70, 71
arbeiders, tewerkgestelde-, 51
archief, 17-22, 99
Armbesteur, burgerlijk-, 61
armvoesters, 56

B

Bariake, de-, 12
Bartels, Antonis Diejis-, 36
bemaling, 59, 65, 31
bestuur, benoeming van-, 36, 47
bestuur, bezoliging van-, 29, 36, 47, 69
bestuur, geschillen van-, 35, 36, 46, 69
Blaakgronden, de-, 13
brood, 61, 65, 81
Bongaerts, Ir. P.-, 15
Boerenleenbank Etten, 30, 63, 74, 98
borgtochtverzekering, 61
Brabantse Bandijk, hooghouderschap de-, 66, 70, 97
Brabant, landdrost van-, 24
Brabant, Raad van-, 7, 36, 40
Breda, heer van-, 37, 39
Breda, rentmeester van-, 37
Breda, Stad en Land van-, 39
Buycs, Jan Hendrikxz-, 47
Buyzen, Michiel Cornelissen-, 40
bijzonder reglement, 29, 34, 45, 51, 96

C

Centraal Bureau voor de Statistiek, 32, 43, 55, 72, 96
Civiel-Ingenieurswerken, adviesbureau voor-, 15
collectief Buyts-Coracooper, de-, 4, 21
Coracooper, Cornelis-, 46
Crottenberg, gors van-, 4, 37
Cultuurtechnisch dienst, 15

D

Dekkers, J-, 70
Dennenburgsteat, 63
Detailontwatering, 75
Dintel, rivier de-, 12
Dinteloord, 46
Dijkrol, 50

E

Elson, Cornelis Adrianeessen van-, 47
 erfcijs, 39
 Etten, schepenen van-, 1, 38, 49, 57
 Etten, schepenen van beide banken van-, 1, 7, 46, 56
 Etten, in de palen van d. Hooven toe-, 1, 3, 26
 Etten, de Vrijheid-, 1
 Ettense Beenden, het waterschap te-, 67-68, 97
 Ettense, Rucphense en Hoovenso Gronden, het waterschap de-, 6., 96-102
 Etten-Leur, de archiëffbovaarplaats van-, 5, 19
 Etten-Leur, Commissie tot Ontwatering van-, 3, 9, 59-66
 Etten-Leur, te gembonte-, 75, 76, 80, 82, 102
 Eijck, Pieter Adriaan-, -7
 Eijck, Jan Cornelis-, 37

F

Financiën, minister van-, 50

G

Gecombineerde Hoovenso Beenden, het waterschap de-, 2
 Geerissen, Willem-, 38
 Geerken, het-, 58
 Geldelingen, convectorie van-, 74
 Geldelingen, onderhandse-, 74
 Geldelingen, vaste-, 30, 40, 62, 74
 gesmaul, 65
 gemeentearchivaris, 21
 Gemeenten, N.V. Bank van Nederlands-, 40, 62, 63
 Gillisz., Jacob Cornelis Hoyn-, 44
 Goorden, Anthonis Pieter-, 38
 gorsen, verhuur van-, 38
 grasgewas, verhuur van-, 49
 grenswijzigingen, 33, 82
 Grootse Gorse, de-, 4
 Grote Polder, de-, 6

H

Haegse Beenden, het waterschap de-, 2
 Hagaorts, Anselmus-, 49
 Huldemaatschappij, te Nederlands-, 10, 11, 60, 72
 Hendrik II, 1
 Hoyting van der Hoog, Herman-, 4
 Hillekens, de-, 2-4
 Hillekens, de polder van de Hoog en Lage-, 9, 24-27
 Hillekens en Achterboorkens, het waterschap de-, 9, 26-33
 Hillekensweg, 66
 Hooven, de gemeent-, 10, 102
 Hoofdijk (Hooydijk), de-, 57, 58, 66, 82
 Huybrechtsz., Mathijs-, 34
 Huybrechts, A-, 70
 Huybrechts, H-, 56

I

Instructies, 36, 70
 Inventarissen, 21, 22

kapitaaldivoest, 65, 76
 kassgeldleningen, 51, 64, 62, 74
 keizerlijk decreet, 34
 kour, 6, 33, 79, 102
 Kibbolveart, 2, 4, 26
 Krijtenburg, de polder van-, 1, 2, 4, 5, 13
 Krijtenburg, het gors van-, 4, 12
 Krijtenburg, het waterschap de Polder van-, 3, 9, 13-15
 Krijtenburg, uitgifte van de Polder van-, 37
 Krijtenburgsweg, 42

L

Laakse Vaart, de- 3-6, 13-16, 27, 57, 64, 65, 66, 102
 Laakse Vaart, het waterschap de-, 11, 20, 24, 22
 Laaksevaartsweg, 66
 land, buitendijks-, 37
 Lambregts, J.-, 93
 Leur, 1, 14
 Lourse Haven, 5, 6, 14, 15
 Lourse Vaart, de-, 5, 6, 13, 14
 Leysloot, de-, 44
 Lips, Antonio H.-, 35
 Lohmann, C. Th.-, 21, 42
 Luyck, Bank J.-, 74

M

Mark, rivier de-, 1, 4, 12, 13
 Markkant, stroomarchivaris de-, 22
 Mark en Binstel, Noorderdschap van de-, 68, 84, 82, 97
 Matthousen, Joachim-, 49
 Maurits, prins-, 56
 Mee, Cornelis van der-, 50
 Meewisdiijk, 63
 Merkelbach van Enkhuizen, D.-, 21
 Merlo & zn., N.V. Bank van-, 40, 51, 62, 74
 Moerkens, 2
 Montens, Hendrik-, 37

N

Nassau, heer van-, 37
 Noord-Brabant, Rijksarchivaris in-, 21
 Nooyens, J.-, 99
 Nuijens, Wilhelms-, 46
 Nuyts, Pieter-, 1-6, 35, 46
 Nijnatten, Cornelis van-, 58

O

obligatieleningen, 45, 82, 7-
 oeververdediging, 66
 Omloop, de-, 5, 12, 13
 onternoodplichtigen, 82
 Ongevallenwet, 71
 ontwatering, 59
 ontwateringswerken, 30, 65
 orlogeschade, 72
 Oostpolder, de-, 2
 Oranje, Willem I prins van-, 4, 37
 Organisatiuwet, 71

P

Pensioenwet, 30, 37, 43, 71, 100
Plaet, de-, 5, 13
Plasschaert, Jacobus-, 46, 57
P.N.E.M., N.V.-, 65, 80
Folder, reglementen voor de-, 34, 45
Peiderreglement, provinciaal-, 3
peiderwachter, 58, 64
politievoorordening, zie kour
Peort, de- 48
provinciaal verslag, 32, 43, 55.
P.T.T., 81
Punt, de-, 5, 36
Put, A. van der-, 33

R

registratuurplan, 21, 22
rekeningen, afhoeren van de-, 17
Ridderswaard, de-, 3
Riet, J. van der-, 58
Rioolssluis, de-, 15
Rioolsevaart, de-, 3
Rioolsweg, de-, 85
Roosendaal, schopen van-, 49.
Rucphen, de gemeente-, 10, 102
Rijsbergen, de gemeente-, 10, 102

S

Schoten, Hendrik II van-, 1
schouwboeten, 56
schouwvoering, 33, 44, 55, 56, 36
Schrans, Tobias-, 47
Slikgat, het-, 56
Snit, J.P.W.A.-, 21
Soetenbeek, de-, 57
Spoorwegen, de Nederlandse-, 102
Sprange, riviertje de-, 2
Sprange, weghboek van de-, 25
Stampersgat, 13
storaanvoedschade, 72
Striene, rivier d.-, 12
subsidiën, 63, 73, 101

T

Thawes, Abraham-, 49
Trippenspolderke, het-, 2

V

Vaen, Adriaan van-, 35
Velds, Cornelis van der-, 37
Vercerck, Jacob J.-, 47
Verelst, Adriaan-, 36
Verelst, Conncr-, 36
Verhuist, A.-, 76
verkiezingen, 29, 36, 46, 47, 69
Veriengde Slagveld, het-, 83
Vermunt, Anthony Bombout-, 23

Veraant, Hillem Jansz. 47
verpachtingen, 38, 39, 76
Verstrompen, Adriaen Severijns-, 39
vervenen, 49, 81, 102
visrecht, 77
Vlaandrenbos, 2
Voet, Cornelis Jansz.-, 38
Volkerak, het-, 12
Vrijheidshuis van Etten,- 8, 19
Vijfde Streek, de-, 66

I

wachtgeldregeling, 71
waterleidingen, onderhoud van de-, 55, 56
waterschappen, opheffing van-, 29, 35, 46, 60, 90
Waterschapsbank, N.N.-, 74, 75
Waterschapsbond, Noordbrabants-, 69, 90
Waterschapsbonden, Univ van-, 69, 99
waterschapsfinanciën, 32, 43, 59, 72
waterschapsgelden, verzekering van de-, 71, 97
waterschapsgelden, 31, 73, 77, 101
waterschapswegen, 73, 82, 83, 102
waterstand, 81
Westpolder, de-, 1, 2, 6, 7
Westpolder, waterschap de-, 45-57
Wibbelvaart, de-, 3
Willems, Adriaan-, 37
Windgat, het-, 56, 82
Woutersz., Pieter Jan-, 49

Y

Ykel, Goud van-, 2

Z

Zeegeer, Mr.-, 35
Zeuland, 12
zegelrecht, 50
Zevonbergen, 12
Zwartenberg, de polder van-, 12

INVENTARISLIJST

van dossiers van het waterschap

"DE LAAKSE VAART"
=====

1964 - 1985.

Volgens code 1979
Vgl (oude) plaatsingslijst
Haagse Beemden (III-59)
uit 1986.

WATERSCHAP
"DE LAAKSE VAART"
EUROPALAAN 120
4872 AL ETTEN-LEUR

ARCHIEF WATERSCHAP
DE LAAKSE VAART
1964 - 1985

*N.B. De stukken kunnen worden aangevraagd door het opgeven van het archiefnummer, verkorte naam van het archief + periode, én het betreffende INVENTARISNUMMERS (inv.nr.):
b.v. Afd. III-389. Archief Waterschap Laakse Vaart 1964-1985, inv.nr. 3.*

vervolg

07.351	EIGENDOM EN BEZIT (vervolg) verkoop aan Fa Feskens verkoop aan Rijkswaterstaat verkoop aan Hoogjhis aankoop achter Boerkens ruiling met gemeente Etten Leur bebossing perceel B nr 123 verkoop aan G.Rommens verkoop aan J.Hendrikse		2	
07.351	EIGENDOMSBEWIJZEN ETTENSE BEEMD EN overzichtslijst	11	2	
07.351.32	JACHTVERPACHTING vanaf 1963 - 1986 .met notariële akten	12	2	
07.351.32	VISSERIJVERPACHTING EN VERPACHTINGEN J.Rommens perceel De Punt poging tot verkoop 1981 perceel B 2246 voor schoonmaken boezem gebruik stroken grond A.Jochens Lanekinderstraat Visvergunningen	13	2	
07.352	F.O.G. Overeenkomst Bewijs van aandeel Statuten en reglement Saldobiljetten Jaarverslagen Kasovername 1964	14	3	
07.352	RIJKSBIJDRAGEN IN WATERHUISHOUDING	15	3	
07.352.11	BEGROTINGEN vanaf 1979 t/m 1985	16	3	
07.352.18	REKENINGEN 1979 t.m. 1985	17	3	Oudere begrotingen en rekeningen zie achteraan?
07.352.18	BIJLAGEN VAN DE REKENINGEN 1979-1980	18	4	
07.352.18	BIJLAGEN VAN DE REKENINGEN 1981-1982	19	5	
07.352.18	BIJLAGEN REKENINGEN 1983-1984	20	6	
07.352.18	BIJLAGEN VAN DE REKENING 1985	21	7	
07.352.626	BANK EN GIROREKENING Boerenleenbank Nederlandse waterschapsbank Extra crediet 530.000,- i.v.m. ruilverkavelingskosten Algemeen besluit aangaan leningen Aandelen Waterschapsbank Girorekening	22	8	
07.352.65	CONTROLE OP HET FINANCIËEL BEHEER Aansluiting bij Verificatiebureau Controle rapporten	23	8	
07.352.71	GELDENINGEN 44000,- in 1941 34000,- in 1942 6500,- in 1943 100000,- in 1959 98000,- in 1962	24	8	

b. de omslagen (buitenmappen en binnenmappen met hechting zouden in hoofdletters aangegeven kunnen worden en de interne verdelingen hetzij strookjes het zij inlegmappen met kleine

opnummer	omschrijving	in v. NR.	doosnr.	aantekeningen
07	BESTUURSVORM WATERSCHAPPEN rapport commissie waterschapsbestuur	1	1	xxxxxxkx@fri
7.1	ONTSTAAN VAN HET WATERSCHAP Ontwerp-besluit 1962 Bezwaarschriften Bijzonder reglement met wijzigingen Nadere aanduiding begrenzing (opgeborgen in Wapen van het waterschap Kaarten	2	1	doosnr. 21 (prov. 1980) Rijswijk Zevenbergen
07.2	BETREKKINGEN TOT ANDERE OPENBARE LICHAMEN Gemeente Etten Leur Geschenk provinciehuis Waterleidingmij Andere waterschappen	3	1	
07.2	VOOROVERLEG MET GEMEENTEN INZAKE BESTEMMINGSPLANNEN Gemeente Rucphen Etten Leur (industrieterreinen en Zuid West) Etten Leur (v.naf 1980)	4	1	
07.2	CONCENTRATIE- WERKGROEP Werkgroep Gegevens omslagen Overdracht bezittingen en schulden Omslagregelewing Definitief rapport met bezwaren	5	1	
07.2	REORGANISATIE WATERSCHAPSBESTEL Nota december 1969 Gegevens van waterschappen Reacties gebied XII, XIII en XIV Rapport	6	1	
07.2	KON.NED.HEIDEMIJ Lidmaatschap Werkorganisatie Statuten Excursies Diversen Surseance van betaling	7	2	
07.2	WATERSCHAP WEST BRABANT Aanwijzing Diversen Keur op de waterkeringen	8	2	
07.31	WETTELIJKE AANSPRAKELIJKHEID WA-verzekering Schadegevallen Standaard Uitgeverij bv Autoschade Nalden Schade van Sprundel Schade aan Emmerweg Schade A van Poppel	9	2	
07.351	EIGENDOM EN BEWIT Overschrijving van eigendommen Hypotheekkantoor Delegatie grond aan- en verkoop aankoop A.Prins t.b.v. weg Meeuwisdijk aankoop A.Verh ulst t.b.v.ontwatering riool J.Vinck Grondruil met gemeente t.b.v.Emmerweg aankoop Huijbrechts verkoop aan C.de Hoon verkoop aan gemeente Etten Leur	10	2	vervolg

de omslagen (buitenmappen c.q. binnenmappen met hechting zouden in hoofdletters aangegeven kunnen worden en de interne verdelingen hetzij strookjes met zij inlegmappen met kleine

nummer	omschrijving	INV. NR	doosnr.	aantekeningen
7.353.22	ARCHIEF, REGISTRATUUR EN BIBLIOTHEEK	25	8	
7.354.31	GEMAAL EMMERWEG afgebroken in 1985	26	8	
7.354.31	GEMALEN GEMAAL AAN DE Laak Gemaal in de Branden te Leur Machinebreukverzekering Schedegavellen Revisering pompgemalen	27	8	
07.57	WATERSCHAPSBANK Aandelen Obligaties	28	8	NAAR NIEUW WATERSCHAP
07.57	WATERSCHAPSBOND Lidmaatschap Statuten en huishoudelijk reglement Beleidsvoornemens Uniebulletin Bestuur 50jarig jubileum Technisch adviesbureau Huishoudelijk reglement Jaarvergaderingen Overleg met provincie Contributie Excursies Diversen	29	9	
07.516	HOOPDINGELANDEN Verkiezingen vanaf 1964 Regeling wijze van verkiezing Presentiegeld Vergaderingen vanaf 1964 t.m.1985	30	9	
07.526	DAGELIJKS BESTUUR Ettensche Beemden Voorlopig bestuur De Laakse Vaart Nieuw bestuur 1964, 1969, 1981, Bezoldiging en presentiegeld Bezoldiging voorzitter Circulaires omtrent bezoldiging en presentiegeld Algemeen	31	9	
07.77	NOTULEN DAGELIJKS BESTUUR 1964 t-m-1985	32	9	
08	PERSONEEL DOSSIER PENNINGMEESTER GOOS bezoldiging-wachtgeld-pensioen A. Verhulst 1964-1971	33	10	
08	ADR LAMBREGTS pensioensgrondslagen-ziekte-vaste dienst enz	34	10	
08	J LAMBREGTS benoeming en bevordering pensioensgrondslagen telefoonansluiting betreding spoorwegen vergoeding reiskosten berekening bezoldiging	35	10	
08	J/F/M/NOYENS voorlopig secretaris vaste benoeming 25jarig jubileum pensioensgrondslagen berekening bezoldiging	36	10	

bepierking
openbaarheid
Wbp

6. de omslagen (buitenmappen c.q. binnenmappen met hechting zouden in hoofdletters aangegeven kunnen worden in de interne verdelingen hetzij strookjes het zij inlagmappen met kleine)

nummer	omschrijving	inv NR	doosnr.	aantekeningen
8	Pers.doss. JOH.NOUWS pensioensgrondslagen baste dienst loonberekeningen	37	10	beperking openbaarheid Wbp
8.17	VERHOUDING TUSSEN PERSONEEL EN WATERSCHAP Waterschapsambtenarenreglement 1974 wijziging 1974 wijziging 1978, 1983, 1984 en 1985 Extra vrije dagen Veiligheidskleding Besteding inhoudingen Georganiseerd overleg	38	11	
8.2	ARBEIDSCONTRACTANTEN A.v.d.Broek A.van Meer M.van Nijnatten C.Oassenblok Fr.Roks A.Goossens A.H.van Gils W.Mathijssen werkonderbreking 1964/1965 ontslagbewij-en vakantiebonnen reglement voor losse arbeiders	39	11	beperking open- baarheid Wbp
8.3	PLICHTEN VAN EN GEZAG OVER HET PERSONEEL Arbeidstijden Arbeidstijdverkorting 1-9-68 id.1-4-70 id 1974 en 1975 arbeidstijdverkorting(ATV)1985 overwerk en verlof	40	11	
8.741	BEZOLDIGINGSVERORDENINGEN 1-1-1964 nov.1964e.v.jaren t.m.1985 Kleding- en laarzen-geld Algemene informatie circulaires vanaf 1984	41	11	
742	UITKERINGEN TOELAGEN EN VERGOEDINGEN Regeling vergoeding Reis- en verblijfkosten Premiespaarregeling Overcompensatie AOW Uitkering in buitengewone omstandigheden G.A.K.	42	11	
8.741.82	LOONSTATEN vanaf 1966	43	11	
8.743	PENSIOEN Opgaven aan ABP Registratiekaarten(van ABP) Gepensioneerden(A.C.Huijbregts) VUT-regeling(t.m.1982)	44	11	
1.311	KADASTRUALE BOEKHOUDING overzicht omtrent inrichting aanslagbijetten Mechanische legger 1982 e.v. legger en khier vanag 1964 Schatting onbelaste percelen Kosteloze raadpleging rijkskadaster Klassificatiekaarten 1976	45	12	

de omslagen(buitenmappen c.q.binnenmappen met hechting zouden in hoofdletters aangegeven kunnen worden en de interne verdelingen hetzij strookjes het zij inlegmappen met kleine

nummer	omschrijving	inv. nr.	doosnr.	aantekeningen
1.311.1	COÖRDINATIE LASTENHEFFING EN CENTRALE INVORDERING Coördinatie lastenheffing Bemeenschappelijke regeling 1966 Vergaderingen commissie van Toezicht Kosten centrale invordering Restitutie inrichtingskosten Nieuwe regeling 1976 met wijzigingen Leggerstukken Aanwijzing algemeen bestuur id 1982 Jaarverlagen Diversen overdracht afhandeling be-waarschriften	46		
1.311.1	BEGROTING EN REKENING CENTRALE WATERSCHAPSADMINISTRATIE 12 vanaf 1980	47		
1.313	WATERSCHAPSLASTEN v vaststelling omslag tot en met 1979	48		12
1.313	WATERSCHAPSLASTEN vaststelling omslag vanaf 1980 omslagverordening wijziging i.v.m. minimaanslag omslag gebouwd	49		13
1.314	INLICHTINGEN EN BEZWAREN TEGEN OMSLAGEN EN INVORDERING 1984-1985	50		13
1.577.611	STORTPLAATS ETTEN LEUR gemeentelijke stortplaats opsporing chemisch afval overlast van stortplaats vervuiling oppervlaktewater	51		13
1.71	REGLEMENT OP DE WATERGANGEN E A Ontwerp reglement op watergangen definitief reglement watergangebn Uitvoeringsvoorschriften Grondwaterverordening Reglement gemeenschappelijke drainage Oppervlaktewaterverordening (overige stukken vernietigd)	52		13
.71	KEUR Keur 1953 Ettensche beemden 1964 wijziging Keur Ettensche beemden 1964 Keur De Laakse Vaart met herziening 1981-1982 verleniging werkingsduur Keur 1982	53		13
1.711	KOSTEN VAN SCHOONHOUDEN EN UITDIENPEN Kosten tot 1969 enz t.m. 1985	54		13
1.711	WATERGANGEN Onderleider onder LaakseVaart 1965 Conservenbedrijf v.d. Hout Kalvermesterij Pijls Klachten over afwatering vanaf 1965 Afwatering omgeving Bremberg Waterleidingenkaart 1964 Lokkervaart op industrieterrein waterloop achter woningen Lage Vaartkant Kibbelvaart Statistiek onderhoud watergangen Naamgeving watergangen Duiker Ettenseweg	55		13

b. de omslagen (buitengebieden) c.q. binnenomslagen met hechtling zouden in hoofdletters aangegeven kunnen worden en de interne verdelingen hetzij strookjes met zij inlegmappen met kleine.

nummer	omschrijving	inv. nr.	doosnr.	aantekeningen
1.711	WATERGANGEN vervolg		13	
	Betaalde schadevergoedingen Graven van nieuwe sloten 1968 Milieuifentten van schouwen Onkruidbestrijding Kwestie Verheijen Rijsbergseweg Wateroverlast W van Oers 1985 Bestek en voorwaarden bouw van 14 stuwen, 1958			
1.711.1	AANSCHRIJVINGEN ONDERHOUD WATERGANGEN	56	14	
	Algemene aanschrijvingen Bekeuringen Verlenen van uitstel, inlichtingen Opleggen van boetes			
1.711.3	MUSKUSRATTENBESTRIJDING	57	14	
	Muskusrattenbestrijding Bijdrage aan Fonds Overzicht gevagen ratten Uitvoering wet muskusrattenbestrijding Jaaroverzichten			
1.711.36	VERLEENDE VERGUNNINGEN DUIKERS EN BRUGGEN	58	14	
	Algemene vergunning 1960 circa 135 gevallen Vergunningen voor duikers en bruggen t.m. 1979			
1.711.36	VERLEENDE VERGUNNINGEN VOOR DUIKERS EN BRUGGEN	59	14	
	vanaf 1980			
1.711.36	VERGUNNINGEN(GEEN DUIKERS EN BRUGGEN)	60	15	
	lozing Feskens NV Javobs-Golden Wonder lozingsvergunningen dempen gedeelte sloot Oude Antwerpse Baan verleggen sloten 1969 Wouters e.a. plaatsen watermolen wateronttrekking Afgewezen ver oeken persleiding West Brabant Lozing Vresveen bv lozing medische analistenschool Lozing Semco afvoermeetinrichting West Brabant Watermolen Elink Schuurman Hemelwater van der Meer verleggen watergang Kappenberg Nederl-ndse Spoorwegen Vossendaal naar Oudenbosch			
2.711.36	VERLEENDE VERGUNNINGEN AAN GEMTE ETTEN LEUR	61	15	
	woningen Lange Vaartkant woningen Spoorstraat omlegging Lokkervaart kabel onder Turfvaart verleggen Lokkervaart Industrieterrein verleggen waterloop ten zuiden van de Streek lozing op Lokkervaart 1975			
1.711.36	VERLEENDE VERGUNNINGEN AAN GEMTE ETTEN LEUR	62	15	
	riolering Hooghuis+overstort rijkswaterstaat t.b.v.rijksweg overname Lokkerdreef stuw in Turfvaart duiker t.b.v.mortuarium duikers Nachtegaal en Wintertalweg duiker voor fietspad Liesbosweg drukrioleringen buigengebied Lagedonk enz.			

b. de omslagen(buitenmappen)duiker, Mortuarium en Hoevenmolen zouden in hoofdletters aangegeven kunnen worden en de interne verdelingen hetzij strookjes het zij inlegmappen met kleine.

nummer	omschrijving	inv. NR.	doosnr.	zantekeningen
1.711.36	VERGUNNINGEN AAN GEMTE RUCPHEN verlegging op industrieterrein overstort Sprundel verharding Schuurkerkstraat verleggen duikers en leidingen in div.wegen zwebad Rucphen reconstructie Konijnenhoek fietspaden GevrgndaeH _o even enz lozing rioolwater op zwartewater riolering Irenestraat etz id Gagelrijzen id indtsurtrierterrein Korte Kai id rioleringuitbr.De Branden drukrioleringen buitengebied	63	16	
1.711.36	VERGUNNINGEN PNEM Hoogspanningslijn 1973 Kabels industrieterrein 1964 kabel Etten Leur-Rucphen id Vossenbergaestraat id Hoge Vaartkant id Breda-Roosendaal(1985)	64	16	
1.36	VERGUNNINGEN WATERLEIDINGMIJ mede transportleidingen	65	16	
1.711.36	VERGUNNINGEN P T T 1970 kbabel Breda Etten Leur id Haansberg Windgat	66	16	
1.711.36	VERGUNNINGEN GASBEDRIJVEN rijksweg bij Vossendaal Achterhoeksaestraat, Bernhardstraat en Canadastraat Rucphen	67	16	
1.711.36	VERGUNNINGEN GASUNIE Etten en Sprunden 1964/1965 Etten Leur Breda	68	17	
1.711.36	VERGUNNINGEN RIJKSWEG Etten-St.Willibrord -duikers id.St.Willibrord-Roosendaal	69	17	
1.712.1	OVERNAME WATERGANGEN/LEGGER VAN WATERGANGEN overzicht leggerwatergangen overname secundaire watergangen in Etten Leur id in Rucphen Legger van watergangen	70	17	
1.73	WATERKERINGEN Reglement waterkeringen Uitvoeringsvoorschriften	71	17	
1.78	Ontgrondingen 1 Ontgrondingsvergunningen vanaf 1965/1967	72	17	
1.78	Ontgrondingen 2 Ontgrondingsvergunningen 1968-1970	73	17	
1.78	Ontgrondingen 3 Ontgrondingsvergunningen 1971-1977	74	18	
1.78	Ontgrondingen 4 Ontgrondingsvergunningen 1978-1981	75	18	
1.78	Ontgrondingen 5 Ontgrondingsvergunningen 1985-1985	76	19	
1.78	Ontgrondingen Afgewezen verzoeken	77	19	

de omslagen (buitenmappen en binnenmappen met hechting zouden in hoofdletters aangegeven kunnen worden en de interne verdelingen hetzij strookjes het zij inlegmappen met kleine.

idnummer	omschrijving	inv. NR.	doosnr.	aantekeningen
1.78	ONTGRONDINGEN (VERVOLG) klachten over uitvoering diversen vergunningen 1978+waterschapsvergunningen verzoek 1979 nog niet afgewerkt 1985 inzake ontgrondingen onder Hoeven		19	
1.79	RUILVERKAVELING Zuid Westhoek Rijsbergen Vrijwillige ruilverkaveling Hillekens Nispen-Schijf	78	19	
.79	RUILVERKAVELING HAAGSCHE BEEMDEN Plan-definiefigplan toedeling en geldelijke verrekening	79	19	
.799	RUILVERKAVELING OUD GASTEN OUDENBOSCH Ontwerp-plan Erfbeplanting Lijst rechthebbenden Voorlichtingsbrieven	80	20	
.79	RVK OUD GASTEL OUDENBOSCH plan van uitwerking begreningsplan uitwerkingsplan 2e ged toedeling rest(map 3)	81	20	in nieuw archief opgenomen
1.799	RVK ETTEN LEUR RUCPHENGEMAAL Gemaal voorstudie electro mechanische installatie bouwkundig gedeelte trafo hinderwetsvergunning	82	20	
.799	RVK ETTEN LEUR RUCPHEN GEMAAL revisietekeningen	83	20	
.81	WEGEN Overzicht wegen Hooijdijk, Krijtenberg en Windgat Rioolweg, Dennenbergsestraat Meeuwisdijk en Verlengd Slagveld wegenlegger Etten Leur verbetering Haansvberg diversen verharding landwegen door gemeente 1973 Verkeersmaatregelen verontreiniging en herstel Hooijdijk	84	21	
811	PROVINCIALE WEG RIJSBERGEN ZEVENBERGEN 1964 algemene voorwaarden voor vergunningen	85	21	
.1	oondner: NADERE AANDUIDING GRENZEN besluit provincie 22-9-1965 met kaarten	86	21	

202

ARCHIEF WATERSCHAP

"DE LAAKSE VAART"

1964 - 1985

inv. nr.

doosnr.		1964-1968	—	87	
		1969-1972	—	88	
22.	Begrotingen, 1964-1978	1973-1978	—	89	
23.	Rekeningen, 1964-1978	1964-1968	—	90	inv. nr.
		1969-1973	—	91	
		1974-1978	—	92	
24-30.	Bijlagen bij de rekeningen, 1964-1978.				
	24. Bijlagen bij 1964-1965.			94	
	25. Bijlagen bij 1966-1967.			95	
	26. Bijlagen bij 1968-1969.			96	
	27. Bijlagen bij 1970-1971.			97	
	28. Bijlagen bij 1982-1973.			98	
	29. Bijlagen bij 1974-1976.			99	
	30. Bijlagen bij 1977-1978.			100	
31.	Uitgelote obligaties, met name obligatie 3 ½ % De Ettense Beemden 1942, ca. 1947-1980.			101	
32.	Legger van watergangen van overwegend belang, deel 2: nrs. 61-118. Ontworpen 1971, gewijzigd 1971, 1977.			102	1 deel
33.	Kaarten behorende bij de legger der watergangen, 1969-1977.			103	1 map

rekening waterschap
De Ettense Beemden over
1963 ————— 93

104 zie blad achter inleiding!